










Sutartiniai ženklai:

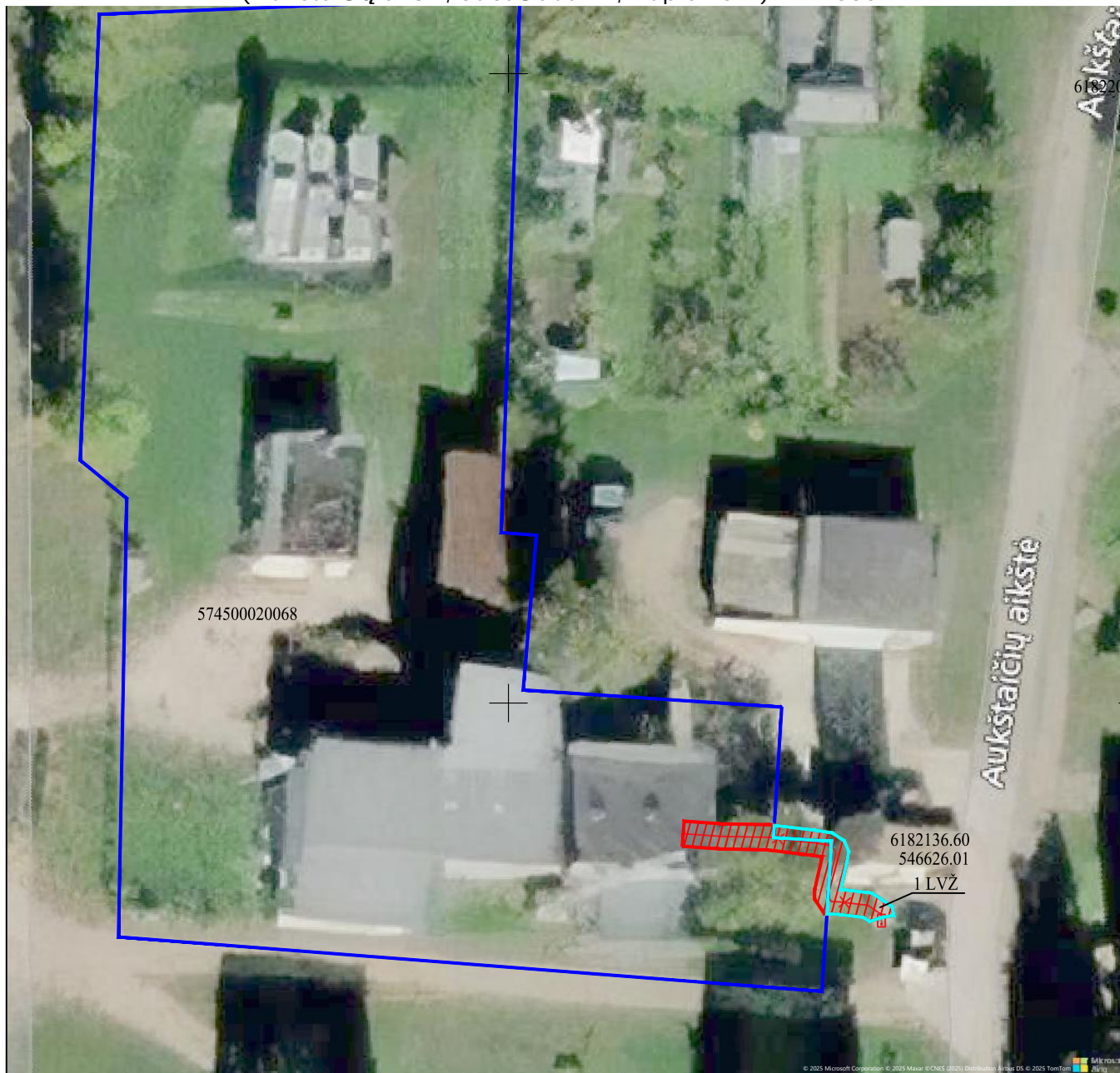
-  Elektros kabelis
-  Elektros kabelis
-  Žemės sklypų ribos ir unikalūs numeris
-  Laisvos valstybinės žemės (LVŽ) teritorijos, kuriose nustatomos elektros perdavimo tinklų apsaugos zonos, ribos ir numeris
-  Elektros perdavimo tinklų apsaugos zonos (III skyrius, 4 skirsnis) (kodas 106) nustatomas planu

71/56 - 0003 71/56 - 0004

UAB "ŠIAURINIS TAŠKAS" GEODEZINIAI IR TOPOGRAFINIAI DARBAI Tel. 8 652 24 077; tomas@siaurinis.lt Vytauto g. 5 Biržų m. www.siaurinis.lt				Viso lapų	Koordinacijų sistema – LKS 94 Aukščių sistema – LAS 07 Hor.laiptas kas 0,5 m. Geodezinis pagrindas – LitPOS
				1	
Šiaurinis taškas				Lapo Nr.	OBJEKTAS: Parko g. 3, Noriūnų k., Kupiškio r. sav.
				1	
PAREIGOS	V. PAVARDĖ	PARAŠAS	DATA	A. V.	UŽSAKOVAS: Panevėžio energija
Direktorius	Tomas Bekeris		2025.02.24		
Matininkas	T. Bekeris (2M-M-1799)		2025.02.24		
					ELEKTROS TINKLŲ APSAUGOS ZONŲ TERITORIJŲ PLANAS M 1:500

AB "PANEVĖŽIO ENERGIJA" PRIKLAUSANČIŲ ELEKTROS TINKLŲ, ESANČIŲ PANEVĖŽIO MIESTE, KĖDAINIŲ, ZARASŲ, KUPIŠKIO IR PASVALIO RAJONUOSE, APSAUGOS ZONŲ TERITORIJŲ PLANO BRĖŽINYS NR.020

(Aukštaičių a. 3A, Subačiaus m., Kupiškio r.) M 1:500



Sutartiniai ženklai:

- Elektros kabelis
- Žemės sklypų ribos ir unikalus numeris
- Laisvos valstybinės žemės (LVŽ) teritorijos, kuriose nustatomos elektros perdavimo tinklų apsaugos zonos, ribos ir numeris
- Elektros perdavimo tinklų apsaugos zonos (III skyrius, 4 skirsnis) (kodas 106) nustatomas planu

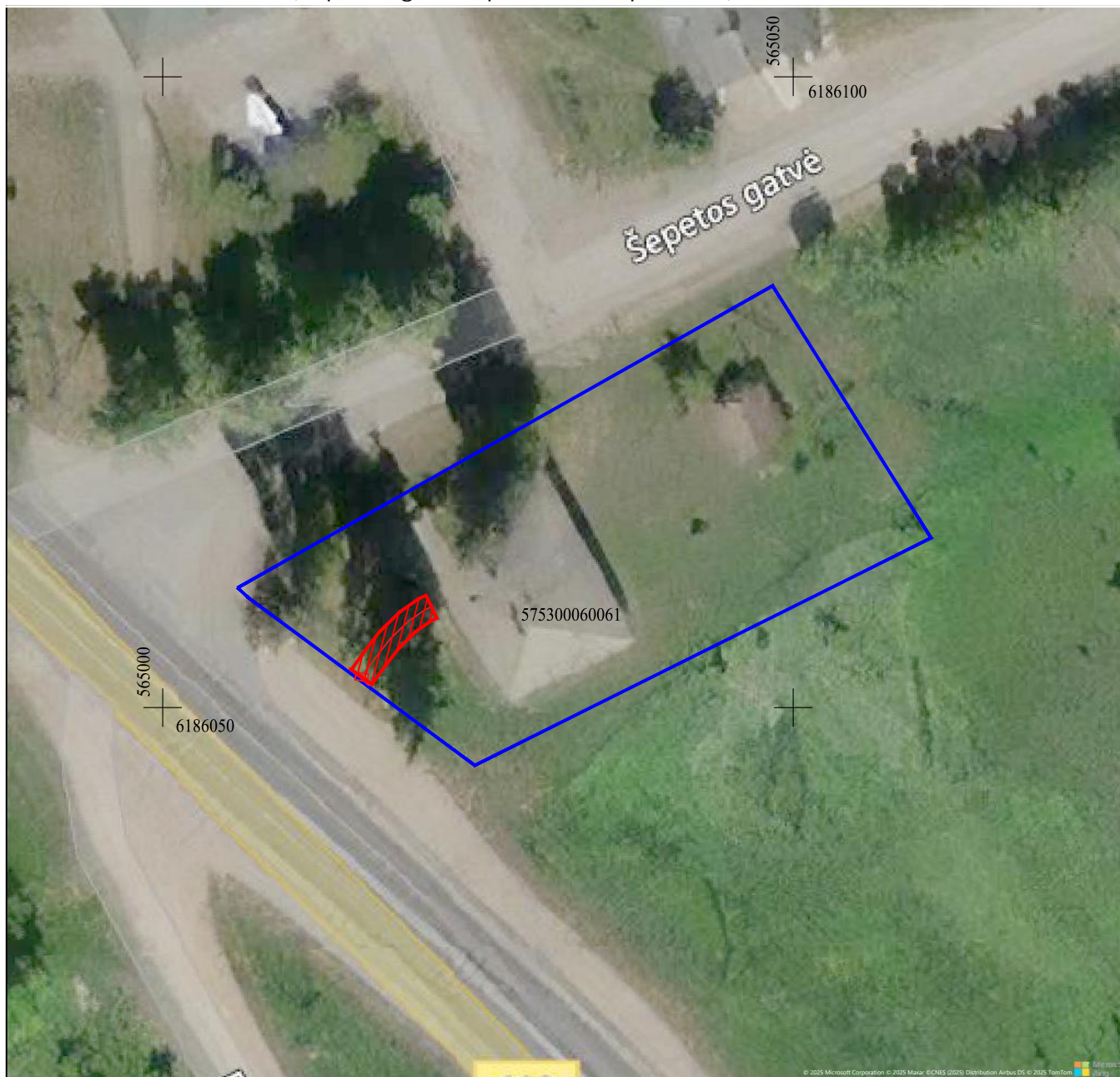
6182100
546600

UAB "ŠIAURINIS TAŠKAS" GEODEZINIAI IR TOPOGRAFINIAI DARBAI Tel. 8 652 24 077; tomas@siaurinis.lt Vytauto g. 5 Biržų m. www.siaurinis.lt			Viso lapų 1 Lapo Nr. 1	Koordinacijų sistema – LKS 94 Aukščių sistema – LAS 07 Hor.laiptas kas 0,5 m. Geodezinis pagrindas – LitPOS
PAREIGOS	V. PAVARDE	PARAŠAS	DATA	OBJKTAS: Aukštaičių a. 3 A, Subačiaus m., Kupiškio r. sav.
Direktorius	Tomas Bekeris		2025.02.24	UŽSAKOVAS: Panevėžio energija
Matininkas	T. Bekeris (2M-M-1799)		2025.02.24	ELEKTROS TINKLŲ APSAUGOS ZONŲ TERITORIJŲ PLANAS M 1:500


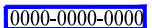




AB "PANEVĖŽIO ENERGIJA" PRIKLAUSANČIŲ ELEKTROS TINKLŲ, ESANČIŲ PANEVĖŽIO MIESTE, KĖDAINIŲ, ZARASŲ, KUPIŠKIO IR PASVALIO RAJONUOSE, APSAUGOS ZONŲ TERITORIJŲ PLANO BRĖŽINYS NR.021

(Šepetos g. 2, Šepetos k., Kupiškio r.) M 1:500






Sutartiniai ženklai:

-  Elektros kabelis
-  Žemės sklypų ribos ir unikalus numeris
-  Laisvos valstybinės žemės (LVŽ) teritorijos, kuriose nustatomos elektros perdavimo tinklų apsaugos zonos, ribos ir numeris
-  Elektros perdavimo tinklų apsaugos zonos (III skyrius, 4 skirsnis) (kodas 106) nustatomas planu

72/57 - 0320 73/57 - 0301

72/57 - 0340 73/57 - 0321

UAB "ŠIAURINIS TAŠKAS" GEODEZINIAI IR TOPOGRAFINIAI DARBAI  Tel. 8 652 24 077; tomas@siaurinis.lt Vytauto g. 5 Biržų m. www.siaurinis.lt			Viso lapų 1 Lapo Nr. 1	Koordinacių sistema – LKS 94 Aukščių sistema – LAS 07 Hor.laiptas kas 0,5 m. Geodezinis pagrindas – LitPOS
PAREIGOS	V. PAVARDE	PARAŠAS	DATA	OBJEKTAS:
Direktorius	Tomas Bekeris		2025.02.24	Šepetos g. 2, Šepetos k., Kupiškio r. sav.
Matininkas	T. Bekeris (2M-M-1799)		2025.02.24	UŽSAKOVAS: Panevėžio energija
				ELEKTROS TINKLŲ APSAUGOS ZONŲ TERITORIJŲ PLANAS M 1:500

