





AB "PANEVĖŽIO ENERGIJA" PRIKLAUSANČIŲ ELEKTROS TINKLŲ, ESANČIŲ PANEVĖŽIO MIESTE, KĖDAINIŲ, ZARASŲ, KUPIŠKIO IR PASVALIO RAJONUOSE, APSAUGOS ZONŲ TERITORIJŲ PLANO BRĖŽINYS NR.018 (Melioratorių g. 17, Užtiltės k., Zarasų r.)
M 1:500



Sutartiniai ženklai:

-  Elektros kabelis
-  Žemės sklypų ribos ir unikalūs numeris
-  Laisvos valstybinės žemės (LVŽ) teritorijos, kuriose nustatomos elektros perdavimo tinklų apsaugos zonos, ribos ir numeris
-  Elektros perdavimo tinklų apsaugos zonos (III skyrius, 4 skirsnis) (kodas 106) nustatomas planu

615000
6179450

437000010037



614900
6179400

82/55 - 0060 83/55 - 0041

UAB "ŠIAURINIS TAŠKAS"
GEODEZINIAI IR TOPOGRAFINIAI DARBAI
Tel. 8 652 24 077; tomas@siaurinis.lt
Vytauto g. 5 Biržų m. www.siaurinis.lt

Viso lapų	1
Lapo Nr.	1

Koordinacijų sistema – LKS 94
Aukščių sistema – LAS 07
Hor.laiptas kas 0,5 m.
Geodezinis pagrindas – LitPOS

PAREIGOS	V. PAVARDĖ	PARAŠAS	DATA
Direktorius	Tomas Bekeris		2025.02.24
Matininkas	T. Bekeris (2M-M-1799)		2025.02.24



OBJEKTAS:
Melioratorių g. 17, Užtiltės k., Zarasų r. sav.

UŽSAKOVAS:
Panevėžio energija

ELEKTROS TINKLŲ APSAUGOS ZONŲ TERITORIJŲ PLANAS M 1:500