LIETUVOS RESPUBLIKOS ENERGETIKOS MINISTRAS

ĮSAKYMAS
DĖL ZARASŲ MIESTO IR RAJONO ŠILUMOS PERDAVIMO TINKLŲ APSAUGOS ZONŲ TERITORIJŲ PIRMOJO PLANO PATVIRTINIMO

2022 m. d. Nr.

Vilnius

Vadovaudamasis Lietuvos Respublikos specialiųjų žemės naudojimo sąlygų įstatymo 6 straipsnio 1 dalies 6 punktu, 8 straipsnio 2 dalimi, 141 straipsnio 3 dalimi, Lietuvos Respublikos Vyriausybės 2019 m. gruodžio 11 d. nutarimo Nr. 1248 „Dėl Lietuvos Respublikos specialiųjų žemės naudojimo sąlygų įstatymo įgyvendinimo“ 2.3 papunkčiu, Elektros tinklų, magistralinių dujotiekių ir naftotiekių (produktotiekių), skirstomųjų dujotiekių, šilumos perdavimo tinklų apsaugos zonų, magistralinių dujotiekių vietovės klasių teritorijų planų rengimo (nerengiant teritorijų planavimo dokumento ar žemės valdos projekto) ir tvirtinimo tvarkos aprašo, patvirtinto Lietuvos Respublikos energetikos ministro 2020 m. spalio 13 d. įsakymu Nr. 1-339 „Dėl Elektros tinklų, magistralinių dujotiekių ir naftotiekių (produktotiekių), skirstomųjų dujotiekių, šilumos perdavimo tinklų apsaugos zonų, magistralinių dujotiekių vietovės klasių teritorijų planų rengimo (nerengiant teritorijų planavimo dokumento ar žemės valdos projekto) ir tvirtinimo tvarkos aprašo patvirtinimo“, 18 punktu ir atsižvelgdamas į AB „Panevėžio energija“ 2022 m. vasario 17 d. raštą Nr. SR(22)-0004 „Prašymas organizuoti plano patvirtinimą“:

1. T v i r t i n u Zarasų miesto ir rajono šilumos perdavimo tinklų apsaugos zonų teritorijų pirmąjį planą (pridedama).

2. N u s t a t a u, kad šis įsakymas ir Zarasų miesto ir rajono šilumos perdavimo tinklų apsaugos zonų teritorijų pirmasis planas skelbiami AB „Panevėžio energija“ interneto svetainėje www.pe.lt.

Energetikos ministras Dainius Kreivys

ZARASŲ MIESTO IR RAJONO ŠILUMOS PERDAVIMO TINKLŲ APSAUGOS ZONŲ TERITORIJŲ PIRMASIS PLANAS

AIŠKINAMASIS RAŠTAS

BENDROJI INFORMACIJA

Plano pavadinimas – Zarasų miesto ir rajono šilumos perdavimo tinklų apsaugos zonų teritorijų pirmasis planas (toliau – **Planas**).

Plano iniciatorius – AB „Panevėžio energija“, Senamiesčio g. 113, LT-35114 Panevėžys, tel. (8 45) 46 35 25, el. paštas bendrove@pe.lt, interneto svetainė https://www.pe.lt/lt/. Atsakingas asmuo – Miglė Našlėnaitė, el. paštas m.naslenaite@pe.lt, tel. (8 45) 501 065.

Plano rengėjas – MB „Projects House“, Totorių g. 3, LT-44237 Kaunas, tel. +370 693 93769, tel. +370 600 04981, el. paštas projects.house@inbox.lt. Atsakingas asmuo – Direktorė Evelina Saurusevičienė, matininkas Andrius Murauskas (kvalifikacijos pažymėjimas Nr. 2M-M-2829, išduotas Nacionalinės žemės tarnybos prie Žemės ūkio ministerijos).

Plano rengimo pagrindas – AB „Panevėžio energija“ ir MB „Projects House“ 2021 m. spalio 8 d. paslaugų sutartis Nr. PK-R21-6.

Planas rengiamas vadovaujantis:

1. Lietuvos Respublikos specialiųjų žemės naudojimo sąlygų įstatymu (*toliau – SŽNS įstatymas*);
2. Lietuvos Respublikos nekilnojamojo turto kadastro įstatymu;
3. Lietuvos Respublikos nekilnojamojo turto kadastro nuostatais (*toliau – Nekilnojamojo turto kadastro nuostatai*);
4. Lietuvos Respublikos energetikos ministro 2020 m. spalio 13 d. įsakymu Nr. 1-339 patvirtintu Elektros tinklų, magistralinių dujotiekių ir naftotiekių (produktotiekių), skirstomųjų dujotiekių, šilumos perdavimo tinklų apsaugos zonų, magistralinių dujotiekių vietovės klasių teritorijų planų rengimo (nerengiant teritorijų planavimo dokumento ar žemės valdos projekto) ir tvirtinimo tvarkos aprašu (*toliau – Tvarkos aprašas*);
5. LR žemės ūkio ministro 2019 m. gruodžio 16 d. įsakymu Nr. 3D-700 „Dėl Teritorijų, kuriose taikomos specialiosios žemės naudojimo sąlygos, erdvinių duomenų rinkinio specifikacijos patvirtinimo“ (*toliau – Specifikacija*);
6. kitais teisės aktų reikalavimais.

Priežastys, kurios lėmė šio plano inicijavimą – AB „Panevėžio energija“ vykdo SŽNS įstatyme nurodytą ūkinę veiklą, t. y. gamina ir teikia šilumą, karštą vandenį ir elektros energiją, prižiūri

šildymo ir karšto vandens sistemas. Taip pat įgyvendina SŽNS įstatymo 141 straipsnio 3 dalies ir Tvarkos aprašo ir kitų susijusių teisės aktų reikalavimus.

Atsižvelgiant į tai, kad jeigu ateityje Plano iniciatoriui iškiltų poreikis Zarasų mieste ir/ar rajone rengti kitus planus, buvo priimtas sprendimas, kad šios sutarties apimtyje esantiems šilumos perdavimo tinklams bus suteiktas pirmojo plano pavadinimas, o ateityje, Zarasų mieste ir/ar rajone, iškilus poreikiui rengti kitus šilumos perdavimo tinklų planus, jiems būtų suteikiami antrojo plano, trečiojo plano ir t.t. pavadinimai.

Plano tikslai – įgyvendinti SŽNS įstatymo reikalavimus, kurie numato, kad jeigu iki SŽNS įstatymo įsigaliojimo dienos ūkinei ir (ar) kitokiai veiklai, dėl kurios turėjo būti nustatytos šiame SŽNS įstatyme nurodytos teritorijos, statybą leidžiantys dokumentai išduoti, projektai, kuriems įstatymų nustatytais atvejais tokie dokumentai neišduodami, suderinti ir ši veikla vykdoma, bet šiame SŽNS įstatymo nurodytos teritorijos nenustatytos ir neįrašytos į Nekilnojamojo turto kadastrą ir Nekilnojamojo turto registrą, jas nustato Vyriausybė ar Vyriausybės įgaliota institucija Vyriausybės ar Vyriausybės įgaliotos institucijos nustatyta tvarka tvirtinamuose planuose, žemėlapiuose ir (ar) schemose. Todėl yra rengiamas Zarasų miesto ir rajono teritorijoje esančių šilumos perdavimo tinklų apsaugos zonų planas (nerengiant teritorijų planavimo dokumento ar žemės valdos projekto).

Plano rengimo uždaviniai:

1. nustatyti šilumos perdavimo tinklų apsaugai reikalingas teritorijas (apsaugos zonas), kuriose taikomos SŽNS įstatyme numatytos specialiosios žemės naudojimo sąlygos, jeigu iki šio SŽNS įstatymo įsigaliojimo dienos ūkinei ar kitokiai veiklai, dėl kurios turėjo būti nustatytos SŽNS įstatyme nurodytos teritorijos, statybą leidžiantys dokumentai išduoti, projektai, kuriems įstatymų nustatytais atvejais tokie dokumentai neišduodami, suderinti ir ši veikla vykdoma, bet SŽNS įstatyme nurodytos teritorijos nenustatytos ir neįrašytos į Nekilnojamojo turto kadastrą ir Nekilnojamojo turto registrą;
2. įrašyti (įregistruoti) taikomas teritorijas į Nekilnojamojo turto kadastrą ir Nekilnojamojo turto registrą;
3. informuoti žemės sklypų savininkus ir kitus SŽNS įstatymo 11 straipsnio 2 dalyje nurodytus asmenis apie taikomas specialiąsias žemės naudojimo sąlygas ir prašymų dėl nuostolių atlyginimo pateikimo tvarką;
4. Planas parengtas asmenų, atitinkančių Tvarkos aprašo 5.1-5.2, 5.4 punktų nuostatas, laikantis Tvarkos apraše plano rengimui keliamų reikalavimų;
5. Plano rengėjas yra atsakingas už tinkamą apsaugos zonų nurodymą ir šių apsaugos zonų pažymėjimą plane.

Plano objektai – Zarasų miesto ir rajono pirmojo plano teritorijoje esančių šilumos perdavimo tinklų duomenys pateikti lentelėje. Išsamūs duomenys apie žemės sklypus ir žemės plotus, kuriuose žemės sklypai nesuformuoti, ir kurie patenka į šilumos perdavimo tinklų teritorijas, pateikiami Žemės sklypų ir žemės plotų, kuriuose žemės sklypai nesuformuoti, patenkančių į Zarasų miesto ir rajono šilumos perdavimo tinklų apsaugos zonų teritorijų pirmąjį planą, sąrašo 1-26 lentelėse.

Lentelė. Zarasų miesto ir rajono pirmojo plano teritorijoje esančių šilumos perdavimo tinklų duomenys.

Plano Nr.	*Unikalus numeris*	*Šilumos perdavimo tinklo adresas*	*Statybos pradžios metai-pabaigos metai*	*Rekonstravimo pradžios metai-pabaigos metai*	*Kapitalinio remonto pradžios metai-pabaigos metai*	*Paprasto remonto pradžios metai-pabaigos metai*
1.1	4399-7001-5016	Zarasu r. sav. Dimitriškiu k.	1998-1998	-	-	2020-2020
1.2	4397-1005-4013	Zarasų r. sav., Užtiltės k.	1971-1978	2017-2020	2019-2020	-
1.3	4398-3006-9016	Zarasu r. sav., Zarasu m., Dariaus ir Girėno g.	1975-1991	2020-2021	-	2017-2017
	4400-0611-8676	Zarasu r. sav., Zarasu m., Dariaus ir Girėno g.	2004-2005	-	-	2014-2014
1.4	4397-8005-9010	Zarasu r. sav., Zarasu m., S. Nėries g.	1978-1993	2020-2021	2014-2014	-
	4400-0614-4584	Zarasu r. sav., Zarasu m., S. Nėries g.	2004-2005	-	-	-
1.5	4396-8005-3011	Zarasu r. sav., Zarasu m., Savanoriu g.	1968-1992	2020-2021	2021-2021	2021-2021
1.6	4400-2654-1235	Zarasų r. sav., Zarasų m.	1995-2005	2012-2013	-	-
1.7	4300-2002-0011	Zarasų r. sav., Zarasų m., Malūno g. 2	1977-2002	2017-2018	-	2014-2014
1.8	4400-1548-5704	Zarasų r. sav., Zarasų m., D. Bukonto g.	2008-2008	-	-	-
1.9	4400-1986-4972	Zarasų r. sav., Zarasų m., D. Bukonto g. 20	2009-2009	-	-	-
1.10	4400-2007-0782	Zarasų r. sav., Zarasų m., Vytauto g. 3	2009-2009	-	-	-
1.11	4400-2122-5950	Zarasų r. sav., Zarasų m., Dariaus ir Girėno g.	2010-2010	-	-	2014-2014
1.12	4400-2387-7054	Zarasų r. sav., Zarasų m., Smėlynės g. 10	2011-2012	-	-	-
1.13	4400-5477-7667	Zarasų r. sav., Zarasų m.	2019-2020	-	-	-

ŠILUMOS PERDAVIMO TINKLŲ APSAUGOS ZONŲ TERITORIJŲPLANŲ RENGIMAS

Remiantis Tvarkos aprašo 2 punkto nuostatomis, Planas rengiamas ir objektų apsaugos zonos jame nustatomos nerengiant teritorijų planavimo dokumento ar žemės valdos projekto tenkinant viešąjį interesą pagal SŽNS įstatymo 7 straipsnio 3 dalį, kai žemės savininkų ir/ar valstybinės bei savivaldybių žemės patikėtinių sutikimai neprivalomai ir objektų apsaugos zonos nustatomos šilumos perdavimo tinklams.

Planas parengtas ir specialiosios žemės naudojimo sąlygos nustatytos vadovaujantis Tvarkos aprašo 8 punktu, naudojant aktualius duomenis:

- Pagal AB „Panevėžio energija“ pateiktus šilumos perdavimo tinklų kadastro duomenis . Šilumos perdavimo tinklai Plano brėžinyje žymimi vadovaujantis Tvarkos aprašo reikalavimais. Šilumos perdavimo tinklai ir jų apsaugos zonos, pagal Tvarkos aprašo 6.2.2. punktą žymimos 0,1 m tikslumu. Šilumos perdavimo tinklai yra pastatyti (įrengti) ir jiems yra parengti inžinerinio tinklo planai (geodezinės nuotraukos) ir atlikti jų kadastriniai matavimai;
- Pagal VĮ Registrų centras duomenis;
- Pagal 2021 metų Lietuvos Respublikos Georeferencinio pagrindo kadastro erdvinių duomenų rinkinį GRPK;
- Pagal Specialiųjų žemės naudojimo sąlygų erdvinių duomenų rinkinį SŽNS DR10LT;
- Pagal 2018-2020 metų Lietuvos Respublikos teritorijos M 1:10 000 skaitmeninį rastrinį ortofotografinį žemėlapį ORT10LT;

Šilumos perdavimo tinklams apsaugos zonos dydis nustatytas vadovaujantis SŽNS įstatymu pagal AB „Panevėžio energija“ pateiktus šilumos perdavimo tinklų kadastro duomenimis, kurie yra registruoti Nekilnojamojo turto kadastre.

Šilumos perdavimo tinklų apsaugos zonos dydis nustatomas pagal SŽNS įstatymo dvyliktąjį skirsnį – Šilumos perdavimo tinklų apsaugos zonos ir jose taikomos specialiosios žemės naudojimo sąlygos. Šilumos perdavimo tinklų apsaugos zonos kodas – 148, kuris nustatytas 2019 m. gruodžio 16 d. Valstybės įmonės Registrų centro generalinio direktoriaus įsakymu Nr. VE-633 (1.3 E) „Dėl nekilnojamojo turto registro duomenų tvarkymo programoje naudojamų klasifikatorių“ patvirtintame teritorijų, kuriose taikomos specialiosios žemės naudojimo sąlygos, klasifikatoriuje.

SŽNS įstatymo 47 straipsnis. Šilumos perdavimo tinklų apsaugos zonos. Nustatomos šios šilumos perdavimo tinklų apsaugos zonos:

1) šilumos perdavimo tinklų dalių:

a) antžeminių šilumos perdavimo tinklų vamzdynų;

b) požeminių šilumos bei karšto vandens perdavimo tinklų vamzdynų;

2) šilumos perdavimo tinklų technologinių priklausinių:

a) šiluminių kamerų, sklendžių priežiūros statinių, drenažo šulinių, termofikacinio vandens bei drenažo siurblinių, grupinių šilumos punktų;

b) išilgai požeminių šilumos bei karšto vandens perdavimo tinklų vamzdynų paklotų drenažo vamzdžių, telesignalizacijos kabelių bei jiems priklausančių įrenginių.

SŽNS įstatymo 48 straipsnis. Šilumos perdavimo tinklų apsaugos zonų dydis:

1. Antžeminių šilumos perdavimo tinklų vamzdynų ir požeminių šilumos bei karšto vandens perdavimo tinklų vamzdynų apsaugos zona – išilgai antžeminio šilumos perdavimo tinklų vamzdyno ar požeminių šilumos bei karšto vandens perdavimo tinklų vamzdyno esanti žemės juosta, kurios ribos yra po 5 metrus į abi puses nuo kanalo (arba vamzdyno, jeigu vamzdynas paklotas bekanaliu būdu) išorinių ribų ir žemė po šia juosta.

2. Šiluminių kamerų, sklendžių priežiūros statinių, drenažo šulinių, termofikacinio vandens bei drenažo siurblinių, grupinių šilumos punktų apsaugos zona – 5 metrų pločio žemės juosta aplink šių įrenginių ir (ar) statinių išorines ribas ir žemė po šia juosta.

3. Išilgai požeminių šilumos bei karšto vandens perdavimo tinklų vamzdynų paklotų drenažo vamzdžių, telesignalizacijos kabelių bei jiems priklausančių įrenginių apsaugos zona –išilgai šių priklausinių esanti žemės juosta, kurios ribos yra po 5 metrus į abi puses nuo šių inžinerinių tinklų ir įrenginių išorinių ribų bei žemė po šia juosta.

SŽNS įstatymo 49 straipsnis. Specialiosios žemės naudojimo sąlygos šilumos perdavimo tinklų apsaugos zonose:

1. Šilumos perdavimo tinklų apsaugos zonose draudžiama:

1) pilti druskas (išskyrus atvejus, kai druska barstomi keliai), chemines medžiagas, kurios gali pakenkti šilumos perdavimo tinklams ar jų dalims, atliekas;

2) gadinti, užtverti ar užversti kelius, skirtus privažiuoti prie šilumos perdavimo tinklų;

3) 2 metrų atstumu į abi puses nuo tinklo kanalo (vamzdyno, drenažo) išorinių ribų sodinti ir auginti želdinius (išskyrus žolinius augalus). Likusioje šilumos perdavimo tinklų apsaugos zonoje sodinant ir (ar) auginant želdinius, šiems darbams vykdyti turi būti gautas šilumos perdavimo tinklų savininko ar valdytojo pritarimas šio straipsnio 2 dalyje nurodyta tvarka.

2. Šilumos perdavimo tinklų apsaugos zonose, Statybos įstatyme, Teritorijų planavimo įstatyme ar energetikos ministro nustatyta tvarka negavus šių šilumos perdavimo tinklų savininko ar valdytojo pritarimo (derinimo) projektui ar numatomai veiklai, draudžiama:

1) statyti, rekonstruoti, griauti statinius ir įrengti, išardyti įrenginius;

2) keisti žemės paviršiaus altitudes (kasti gruntą arba užpilti papildomą grunto sluoksnį);

3) dirbti smūginiais ir (ar) vibraciją sukeliančiais mechanizmais, vykdyti grunto sprogdinimo darbus;

4) vykdyti žemės darbus ar požeminius darbus didesniame kaip 0,3 metro gylyje;

5) statyti ir (ar) įrengti sporto, žaidimų aikšteles, stadionus, turgavietes, lauko teatrus, pramogų zonas ir kitus viešam susibūrimui skirtus inžinerinius statinius ir įrenginius, degalines, pavojingų medžiagų talpyklas, saugyklas ir sąvartynus, motorinių transporto priemonių ir (ar) mechanizmų sustojimo vietas, stovėjimo ir saugojimo aikšteles;

6) sandėliuoti bet kokias medžiagas, išskyrus medžiagas, skirtas šilumos perdavimo tinklų ir jų technologinių priklausinių statybos ir remonto darbams;

7) vykdyti tiesioginius žemės gelmių geologinius tyrimus ir kitus darbus, susijusius su gręžinių įrengimu ir grunto (išskyrus dirvą) bandinių ėmimu;

8) tiesti kitus inžinerinius tinklus.

3. Šilumos perdavimo tinklų savininkas ar valdytojas nepritaria projektui ar numatomai veiklai, jeigu šio straipsnio 2 dalyje nurodyti darbai pažeis šilumos perdavimo tinklų techninės saugos reikalavimus ir (ar) kels pavojų aplinkai, žmonių turtui, jų gyvybei ar sveikatai.

Rengiant Planą atlikta žemės sklypų, kurie patenka į šilumos perdavimo tinklų apsaugos zonas, Nekilnojamojo turto registre ir Nekilnojamojo turto kadastro duomenų analizė, surinkta informacija apie valstybės žemės plotus, kuriuose žemės sklypai nesuformuoti ir kurie patenka į minėtas šilumos perdavimo tinklų apsaugos zonas. Po Plano patvirtinimo pasikeitus Nekilnojamojo turto registre ir Nekilnojamojo turto kadastre įregistruotiems žemės sklypams ar į atskirus žemės sklypus nesuformuotos žemės duomenims, visais atvejais (įskaitant, bet neapsiribojant: pertvarkius teritorijas, suformavus naujus žemės sklypus ar patikslinus žemės sklypų ribas) galioja Plano sprendiniai. Atliekant konkretaus žemės sklypo (-ų) kadastrinius matavimus, kurių metu nustatomos ar tikslinamos sklypo (-ų) ribos, Planu nustatytų šilumos perdavimo tinklų apsaugos zonų plotai, patenkantys į tokio sklypo ribas, turi būti perskaičiuoti vadovaujantis Nekilnojamojo turto kadastro nuostatų 12 punktu, nekilnojamųjų daiktų kadastro duomenis nustato ar tikslina Lietuvos Respublikos nekilnojamojo turto kadastro įstatyme nurodyti asmenys, t. y. matininkas.

Šilumos perdavimo tinklų apsaugos zonų planų viešinimo ir tvirtinimo procedūros atliekamos Vadovaujantis Tvarkos aprašo trečiojo skirsnio nuostatomis. Plano iniciatorius per 10 darbo dienų nuo Plano patvirtinimo dienos Nekilnojamojo turto kadastro ir Nekilnojamojo turto registro tvarkytojui Nekilnojamojo turto kadastro įstatymo ir Lietuvos Respublikos nekilnojamojo turto registro įstatymo nustatyta tvarka pateikia pranešimą apie naujai nustatytas ir (ar) pasikeitusias šilumos perdavimo tinklų apsaugos zonas kartu su Nekilnojamojo turto kadastro nuostatuose, nurodytais Plane nustatytų šilumos perdavimo tinklų apsaugos zonų erdviniais duomenimis ir į jas

patenkančių arba nebepatenkančių (kai pasikeitė ar buvo panaikinta anksčiau nustatyta ta pati šilumos perdavimo tinklų apsaugos zona) Nekilnojamojo turto registre įregistruotų žemės sklypų unikaliais numeriais ir kitais Nekilnojamojo turto kadastro nuostatuose nurodytais dokumentais. Pranešimo pagrindu Nekilnojamojo turto kadastro ir Nekilnojamojo turto registro tvarkytojas žemės sklypų registrų išrašuose padarys atitinkamas žymas apie naujai nustatytas, pasikeitusias specialiąsias žemės naudojimo sąlygas (šilumos perdavimo tinklų apsaugos zonas).

Plano iniciatorius per 15 darbo dienų nuo Plano patvirtinimo dienos registruotu laišku informuos suinteresuotus asmenis vadovaujantis Tvarkos aprašo trečiojo skirsnio 21 punktu.

Žemės sklypų ir žemės plotų, kuriuose žemės sklypai nesuformuoti, patenkančių į Zarasų miesto ir rajono šilumos perdavimo tinklų apsaugos zonų teritorijų pirmąjį planą, sąrašo 1-26 lentelėse pateikiama informacija apie Zarasų miesto ir rajono šilumos perdavimo tinklų apsaugos zonų pirmąjį planą (atskirai pagal kiekvieną Nekilnojamojo turto registro duomenų bazėje įregistruotą šilumos perdavimo tinklą), žemės sklypų, kurie patenka į šilumos tinklų perdavimo apsaugos zonų teritorijas, ir žemės plotus, kuriuose žemės sklypai nesuformuoti ir kurie patenka į šilumos perdavimo tinklų apsaugos zonų teritorijas.

Zarasų miesto ir rajono šilumos perdavimo tinklų apsaugos zonų teritorijų pirmasis planas (Dimitriškių k.)
M1:2000

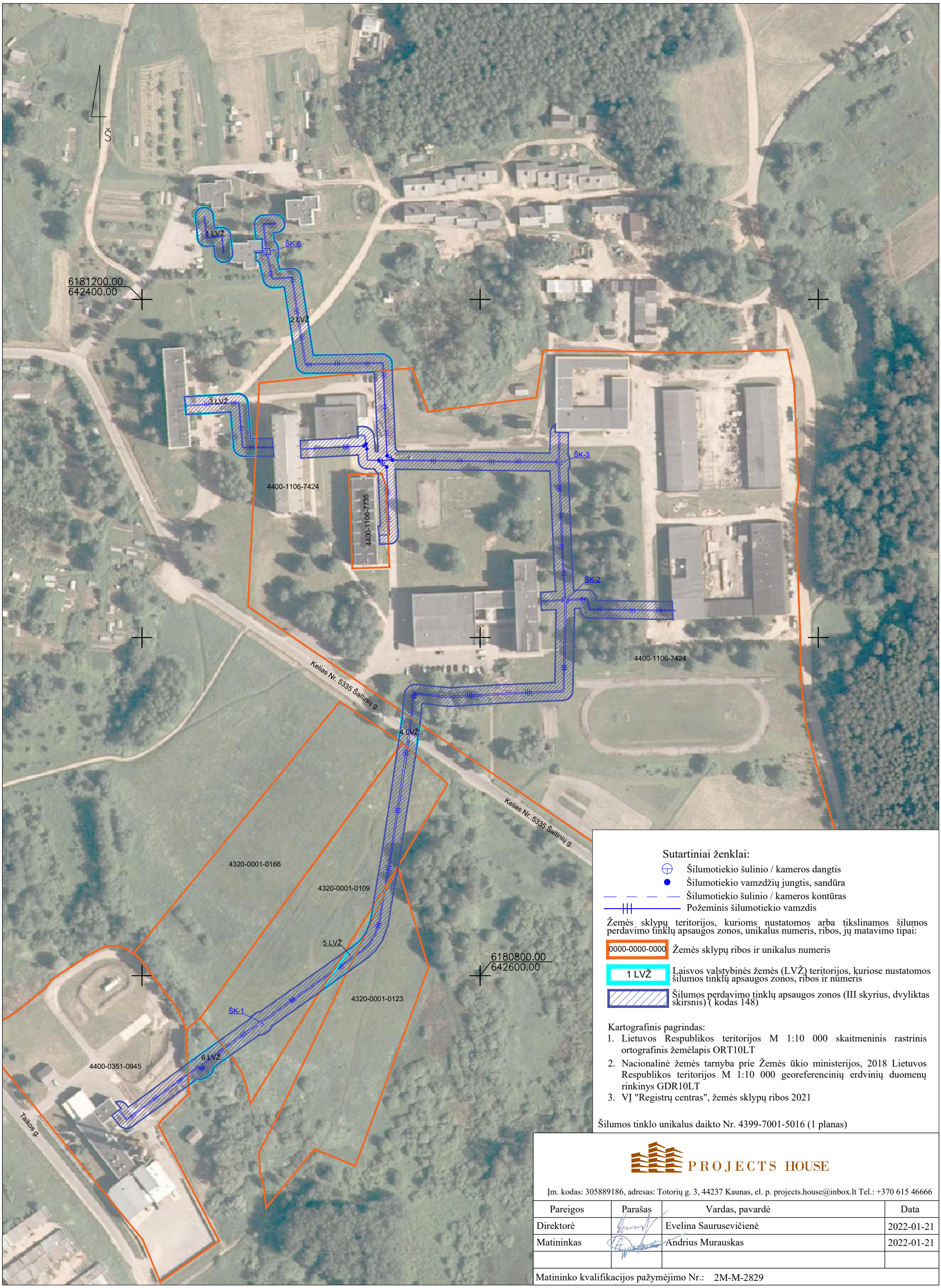

Sutartiniai ženklai:

- Šilumotiekio šulinio / kameros dangtis
- Šilumotiekio vamzdžių jungtis, sandūra
- Šilumotiekio šulinio / kameros kontūras
- Požeminis šilumotiekio vamzdis

Žemės sklypų teritorijos, kurioms nustatomos arba tikslinamos šilumos perdavimo tinklų apsaugos zonos, unikalus numeris, ribos, jų matavimo tipai:

- 0000-0000-0000 — Žemės sklypų ribos ir unikalus numeris
- 1 LVŽ — Laisvos valstybinės žemės (LVŽ) teritorijos, kuriose nustatomos šilumos tinklų apsaugos zonos, ribos ir numeris
- Šilumos perdavimo tinklų apsaugos zonos (III skyrius, dvyliktas skirsnis) (kodas 148)

Kartografinis pagrindas:

1. Lietuvos Respublikos teritorijos M 1:10 000 skaitmeninis rastrinis ortografinis žemėlapis ORT10LT
2. Nacionalinė žemės tarnyba prie Žemės ūkio ministerijos, 2018 Lietuvos Respublikos teritorijos M 1:10 000 georeferencinių erdvinių duomenų rinkinys GDR10LT
3. VĮ "Registrų centras", žemės sklypų ribos 2021

Šilumos tinklo unikalus daikto Nr. 4399-7001-5016 (1 planas)

PROJECTS HOUSE

Įm. kodas: 305889186, adresas: Totorių g. 3, 44237 Kaunas, el. p. projects.house@inbox.lt Tel.: +370 615 46666

Pareigos	Parašas	Vardas, pavardė	Data
Direktorė		Evelina Saurusevičienė	2022-01-21
Matininkas		Andrius Murauskas	2022-01-21

Matininko kvalifikacijos pažymėjimo Nr.: 2M-M-2829

Zarasų miesto ir rajono šilumos perdavimo tinklų apsaugos zonų teritorijų pirmasis planas (Užtiltės k.)

M1:2000

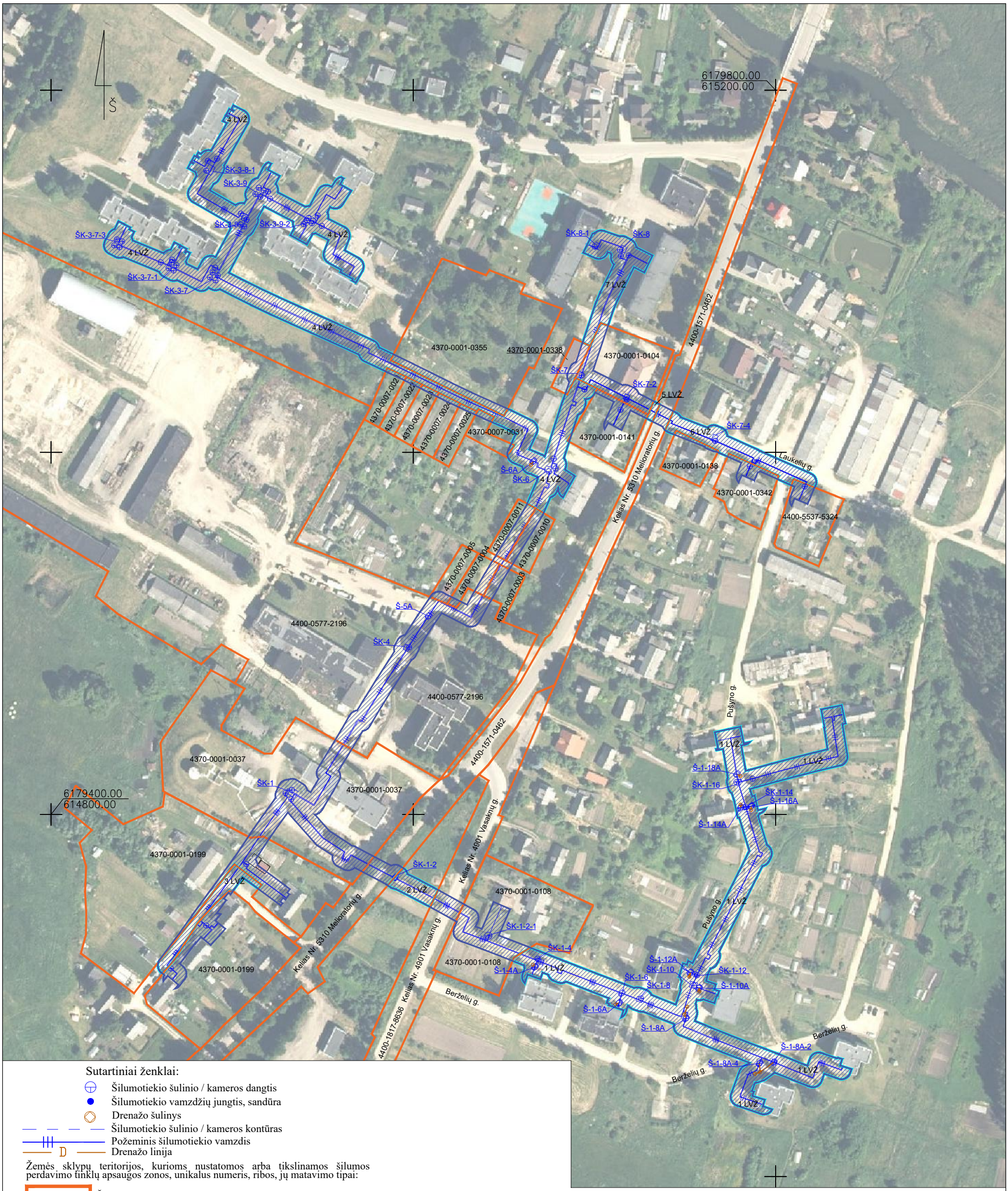

Sutartiniai ženklai:

- Šilumotiekio šulinio / kameros dangtis
- Šilumotiekio vamzdžių jungtis, sandūra
- Drenažo šulinys
- Šilumotiekio šulinio / kameros kontūras
- Požeminis šilumotiekio vamzdis
- D — Drenažo linija

Žemės sklypų teritorijos, kurioms nustatomos arba tikslinamos šilumos perdavimo tinklų apsaugos zonos, unikalus numeris, ribos, jų matavimo tipai:

- 0000-0000-0000 — Žemės sklypų ribos ir unikalus numeris
- 1 LVŽ — Laisvos valstybinės žemės (LVŽ) teritorijos, kuriose nustatomos šilumos tinklų apsaugos zonos, ribos ir numeris
- Šilumos perdavimo tinklų apsaugos zonos (III skyrius, dvyliktas skirsnis) (kodas 148)

Kartografinis pagrindas:

1. Lietuvos Respublikos teritorijos M 1:10 000 skaitmeninis rastrinis ortografinis žemėlapis ORT10LT
2. Nacionalinė žemės tarnyba prie Žemės ūkio ministerijos, 2018 Lietuvos Respublikos teritorijos M 1:10 000 georeferencinių erdvinių duomenų rinkinys GDR10LT
3. VĮ "Registrų centras", žemės sklypų ribos 2021

Šilumos tinklo unikalus daikto Nr. 4397-1005-4013 (2 planas)

PROJECTS HOUSE

Įm. kodas: 305889186, adresas: Totorių g. 3, 44237 Kaunas, el. p. projects.house@inbox.lt Tel.: +370 615 46666

Pareigos	Parašas	Vardas, pavardė	Data
Direktorė		Evelina Saurusevičienė	2022-01-21
Matininkas		Andrius Murauskas	2022-01-21

Matininko kvalifikacijos pažymėjimo Nr.: 2M-M-2829

Zarasų miesto ir rajono šilumos perdavimo tinklų apsaugos zonų teritorijų pirmasis planas (Dariaus ir Girėno g.)
M1:2000

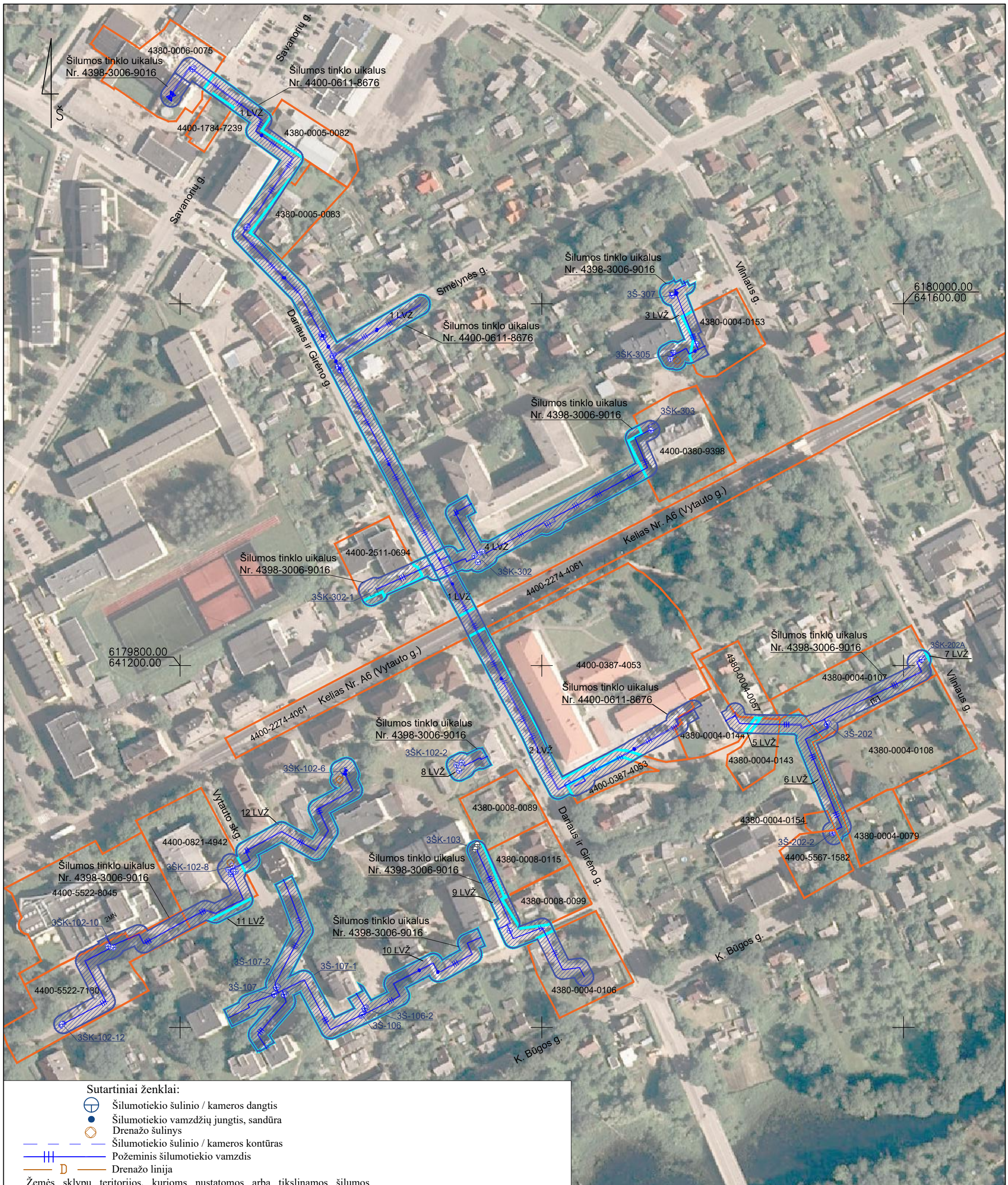

Sutartiniai ženklai:

- Šilumotiekio šulinio / kameros dangtis
- Šilumotiekio vamzdžių jungtis, sandūra
- Drenažo šulinys
- Šilumotiekio šulinio / kameros kontūras
- Požeminis šilumotiekio vamzdis
- Drenažo linija

Žemės sklypų teritorijos, kurioms nustatomos arba tikslinamos šilumos perdavimo tinklų apsaugos zonos, unikalus numeris, ribos, jų matavimo tipai:

- 0000-0000-0000 — Žemės sklypų ribos ir unikalus numeris
- 1 LVŽ — Laisvos valstybinės žemės (LVŽ) teritorijos, kuriose nustatomos šilumos tinklų apsaugos zonos, ribos ir numeris
- Šilumos perdavimo tinklų apsaugos zonos (III skyrius, dvyliktas skirsnis) (kodas 148)

Kartografinis pagrindas:

1. Lietuvos Respublikos teritorijos M 1:10 000 skaitmeninis rastrinis ortografinis žemėlapis ORT10LT
2. Nacionalinė žemės tarnyba prie Žemės ūkio ministerijos, 2018 Lietuvos Respublikos teritorijos M 1:10 000 georeferencinių erdvinių duomenų rinkinys GDR10LT
3. VĮ "Registrų centras", žemės sklypų ribos 2021

Šilumos tinklo unikalus daikto Nr. 4398-3006-9016 (3 planas)
Šilumos tinklo unikalus daikto Nr. 4400-0611-8676 (3 planas)

PROJECTS HOUSE

Įm. kodas: 305889186, adresas: Totorių g. 3, 44237 Kaunas, el. p. projects.house@inbox.lt Tel.: +370 615 46666

Pareigos	Parašas	Vardas, pavardė	Data
Direktorė		Evelina Saurusevičienė	2022-01-21
Matininkas		Andrius Murauskas	2022-01-21

Matininko kvalifikacijos pažymėjimo Nr.: 2M-M-2829

Zarasų miesto ir rajono šilumos perdavimo tinklų apsaugos zonų teritorijų pirmasis planas (S. Nėries g.)
M1:2000

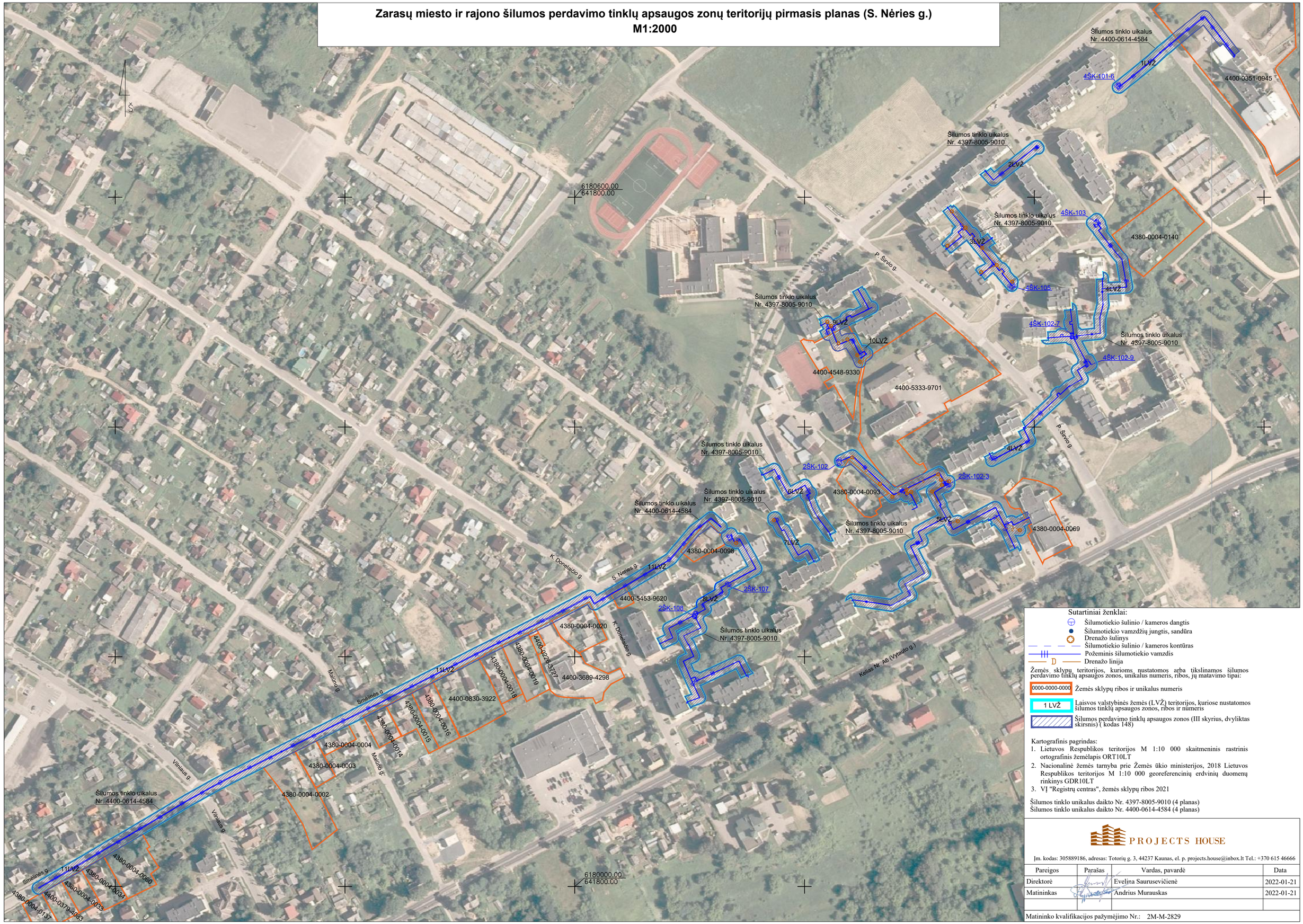

Sutartiniai ženklai:

- Šilumotiekio šulinio / kameros dangtis
- Šilumotiekio vamzdžių jungtis, sandūra
- Drenažo šulinys
- Šilumotiekio šulinio / kameros kontūras
- Požeminis šilumotiekio vamzdis
- Drenažo linija

Žemės sklypų teritorijos, kurioms nustatomos arba tikslinamos šilumos perdavimo tinklų apsaugos zonos, unikalus numeris, ribos, jų matavimo tipai:

- 0000-0000-0000 — Žemės sklypų ribos ir unikalus numeris
- 1 LVŽ — Laisvos valstybinės žemės (LVŽ) teritorijos, kuriose nustatomos šilumos tinklų apsaugos zonos, ribos ir numeris
- Šilumos perdavimo tinklų apsaugos zonos (III skyrius, dvyliktas skirsnis) (kodas 148)

Kartografinis pagrindas:

1. Lietuvos Respublikos teritorijos M 1:10 000 skaitmeninis rastrinis ortografinis žemėlapis ORT10LT
2. Nacionalinė žemės tarnyba prie Žemės ūkio ministerijos, 2018 Lietuvos Respublikos teritorijos M 1:10 000 georeferencinių erdvinių duomenų rinkinys GDR10LT
3. VĮ "Registrų centras", žemės sklypų ribos 2021

Šilumos tinklo unikalus daikto Nr. 4397-8005-9010 (4 planas)
Šilumos tinklo unikalus daikto Nr. 4400-0614-4584 (4 planas)

PROJECTS HOUSE

Įm. kodas: 305889186, adresas: Totorių g. 3, 44237 Kaunas, el. p. projects.house@inbox.lt Tel.: +370 615 46666

Pareigos	Parašas	Vardas, pavardė	Data
Direktorė		Evelina Saurusevičienė	2022-01-21
Matininkas		Andrius Murauskas	2022-01-21

Matininko kvalifikacijos pažymėjimo Nr.: 2M-M-2829

Zarasų miesto ir rajono šilumos perdavimo tinklų apsaugos zonų teritorijų pirmasis planas (Savanorių g.)
M1:2000

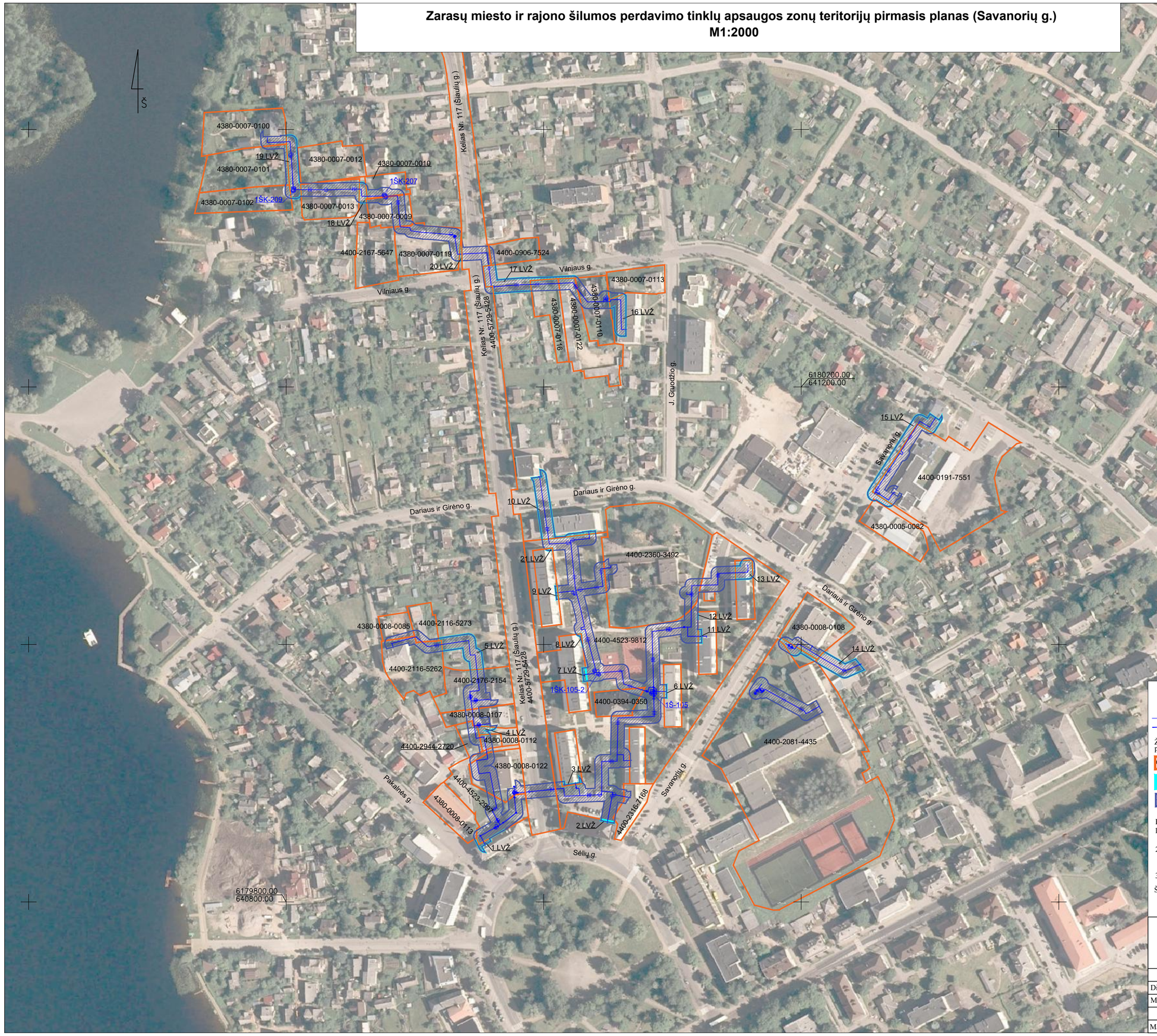

Sutartiniai ženklai:

- Šilumotiekio šulinio / kameros dangtis
- Šilumotiekio vamzdžių jungtis, sandūra
- Šilumotiekio šulinio / kameros kontūras
- Požeminis šilumotiekio vamzdis

Žemės sklypų teritorijos, kurioms nustatomos arba tikslinamos šilumos perdavimo tinklų apsaugos zonos, unikalus numeris, ribos, jų matavimo tipai:

- 0000-0000-0000 — Žemės sklypų ribos ir unikalus numeris
- 1 LVŽ — Laisvos valstybinės žemės (LVŽ) teritorijos, kuriose nustatomos šilumos tinklų apsaugos zonos, ribos ir numeris
- Šilumos perdavimo tinklų apsaugos zonos (III skyrius, dvyliktas skirsnis) (kodas 148)

Kartografinis pagrindas:

1. Lietuvos Respublikos teritorijos M 1:10 000 skaitmeninis rastrinis ortografinis žemėlapis ORT10LT
2. Nacionalinė žemės tarnyba prie Žemės ūkio ministerijos, 2018 Lietuvos Respublikos teritorijos M 1:10 000 georeferencinių erdvinių duomenų rinkinys GDR10LT
3. VĮ "Registrų centras", žemės sklypų ribos 2021

Šilumos tinklo unikalus daikto Nr. 4396-8005-3011 (5 planas)

PROJECTS HOUSE

Įm. kodas: 305889186, adresas: Totorių g. 3, 44237 Kaunas, el. p. projects.house@inbox.lt Tel.: +370 615 46666

Pareigos	Parašas	Vardas, pavardė	Data
Direktorė		Evelina Saurusevičienė	2022-02-13
Matininkas		Andrius Murauskas	2022-02-13

Matininko kvalifikacijos pažymėjimo Nr.: 2M-M-2829

Zarasų miesto ir rajono šilumos perdavimo tinklų apsaugos zonų teritorijų pirmasis planas (tarp S. Nėries g ir Taikos g.)

M1:500

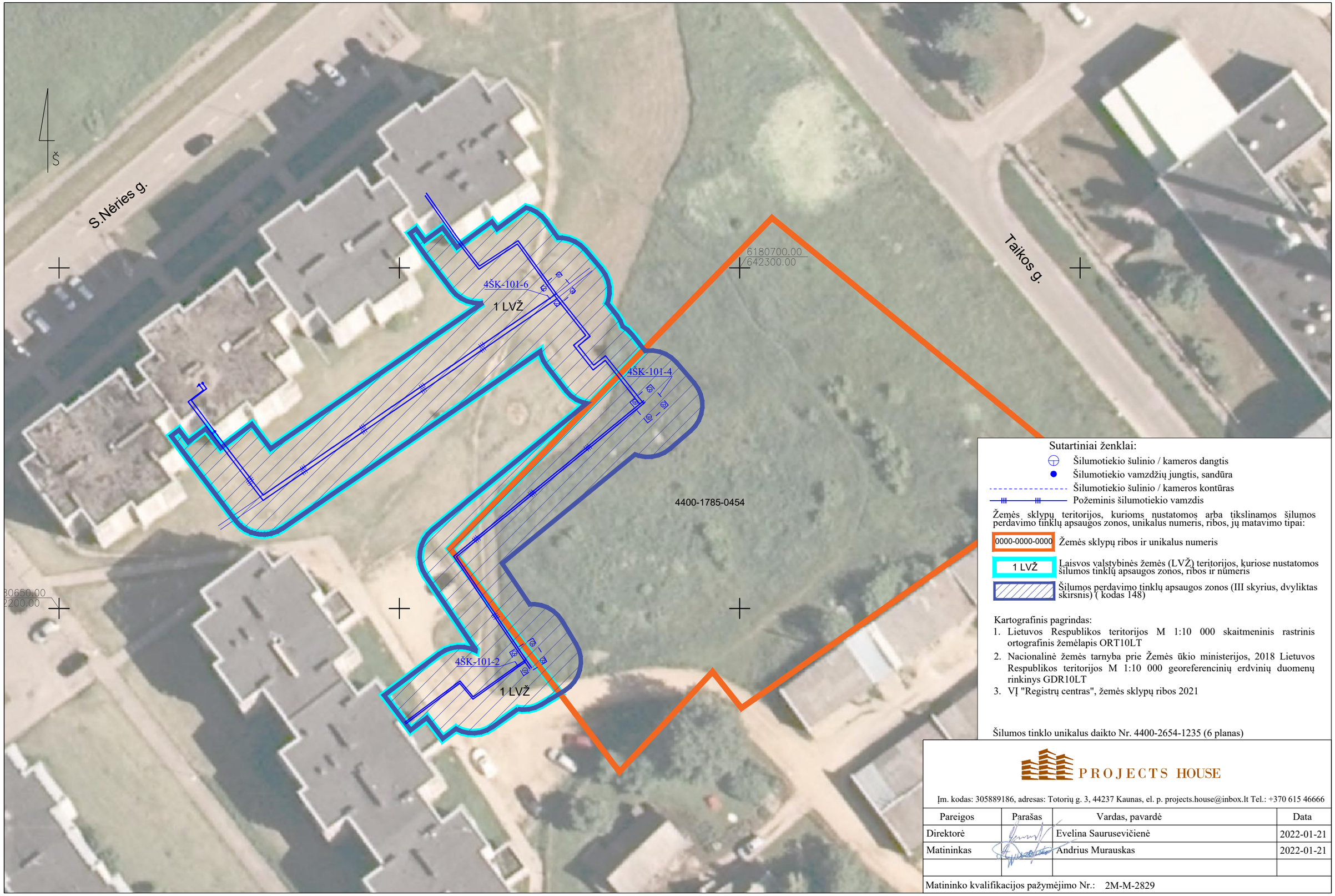

Pareigos	Parašas	Vardas, pavardė	Data
Direktorė		Evelina Saurusevičienė	2022-01-21
Matininkas		Andrius Murauskas	2022-01-21

Matininko kvalifikacijos pažymėjimo Nr.: 2M-M-2829

Zarasų miesto ir rajono šilumos perdavimo tinklų apsaugos zonų teritorijų pirmasis planas (Malūno g.)

M1:1000

Sutartiniai ženklai:

- Šilumotiekio šulinio / kameros dangtis
- Šilumotiekio vamzdžių jungtis, sandūra
- Šilumotiekio šulinio / kameros kontūras
- Požeminis šilumotiekio vamzdis

Žemės sklypų teritorijos, kurioms nustatomos arba tikslinamos šilumos perdavimo tinklų apsaugos zonos, unikalus numeris, ribos, jų matavimo tipai:

- 0000-0000-0000 Žemės sklypų ribos ir unikalus numeris
- 1 LVŽ Laisvos valstybinės žemės (LVŽ) teritorijos, kuriose nustatomos šilumos tinklų apsaugos zonos, ribos ir numeris
- Šilumos perdavimo tinklų apsaugos zonos (III skyrius, dvyliktas skirsnis) (kodas 148)

Kartografinis pagrindas:

1. Lietuvos Respublikos teritorijos M 1:10 000 skaitmeninis rastrinis ortografinis žemėlapis ORT10LT
2. Nacionalinė žemės tarnyba prie Žemės ūkio ministerijos, 2018 Lietuvos Respublikos teritorijos M 1:10 000 georeferencinių erdvinių duomenų rinkinys GDR10LT
3. VĮ "Registrų centras", žemės sklypų ribos 2021

Šilumos tinklo unikalus daikto Nr. 4300-2002-0011 (7 planas)

PROJECTS HOUSE

Įm. kodas: 305889186, adresas: Totorių g. 3, 44237 Kaunas, el. p. projects.house@inbox.lt Tel.: +370 615 46666

Pareigos	Parašas	Vardas, pavardė	Data
Direktorė		Evelina Saurusevičienė	2022-01-21
Matininkas		Andrius Murauskas	2022-01-21

Matininko kvalifikacijos pažymėjimo Nr.: 2M-M-2829

Zarasų miesto ir rajono šilumos perdavimo tinklų apsaugos zonų teritorijų pirmasis planas (D. Bukonto g.)
M1:1000

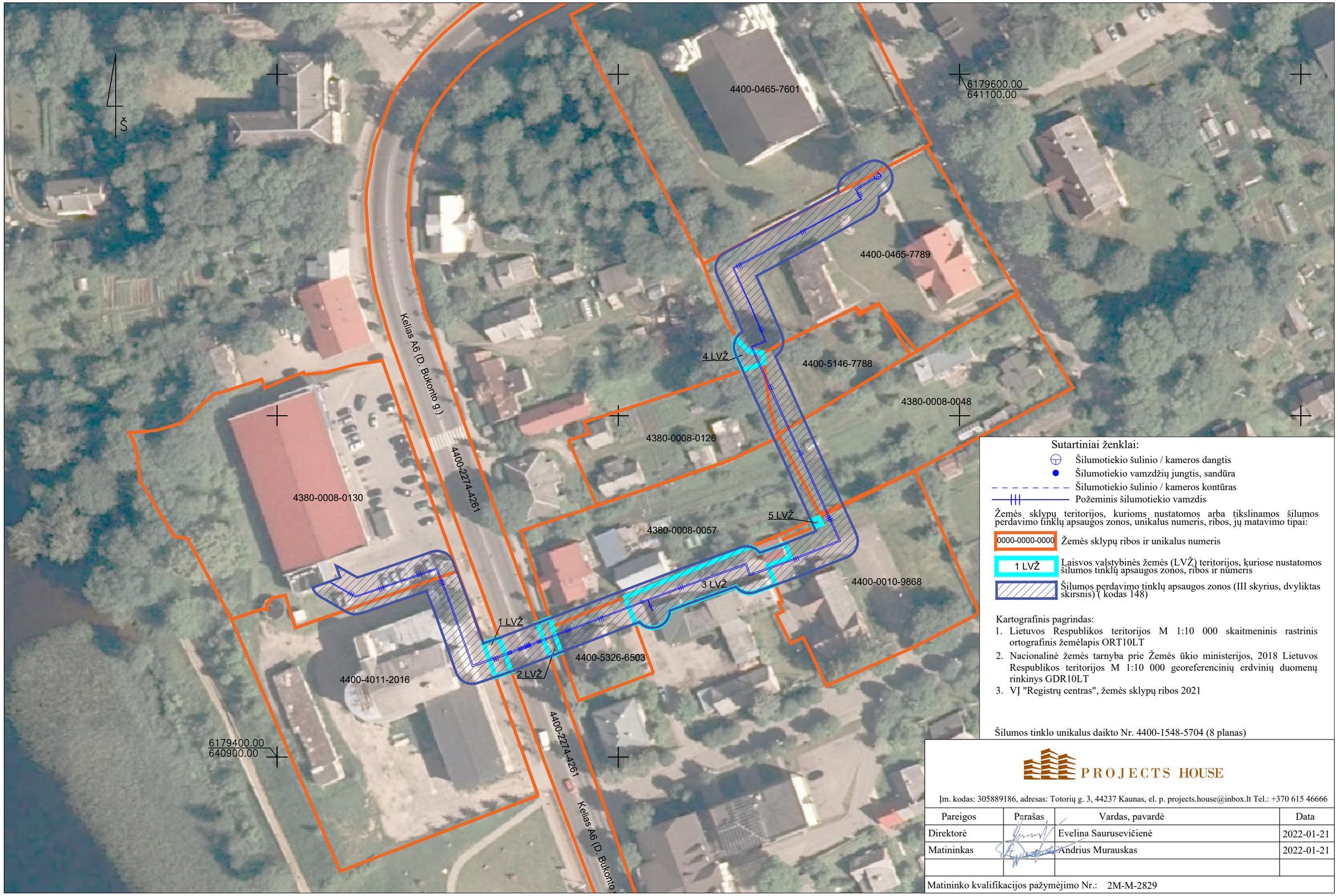

Zarasų miesto ir rajono šilumos perdavimo tinklų apsaugos zonų teritorijų pirmasis planas (D. Bukonto g.)
M1:500

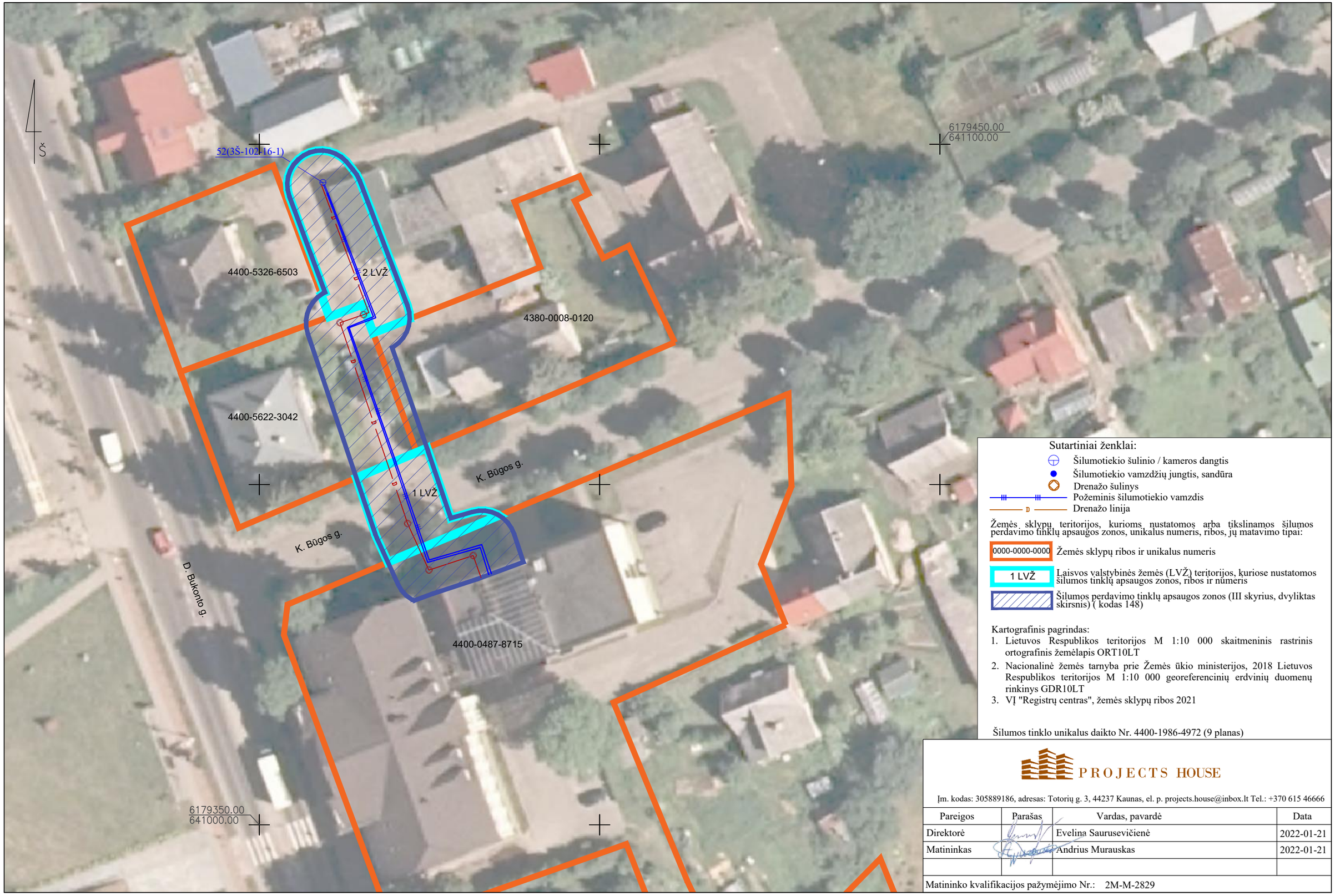

Sutartiniai ženklai:

- Šilumotiekio šulinio / kameros dangtis
- Šilumotiekio vamzdžių jungtis, sandūra
- Drenažo šulinys
- Požeminis šilumotiekio vamzdis
- Drenažo linija

Žemės sklypų teritorijos, kurioms nustatomos arba tikslinamos šilumos perdavimo tinklų apsaugos zonos, unikalus numeris, ribos, jų matavimo tipai:

- 0000-0000-0000 Žemės sklypų ribos ir unikalus numeris
- 1 LVŽ Laisvos valstybinės žemės (LVŽ) teritorijos, kuriose nustatomos šilumos tinklų apsaugos zonos, ribos ir numeris
- Šilumos perdavimo tinklų apsaugos zonos (III skyrius, dvyliktas skirsnis) (kodas 148)

Kartografinis pagrindas:

1. Lietuvos Respublikos teritorijos M 1:10 000 skaitmeninis rastrinis ortografinis žemėlapis ORT10LT
2. Nacionalinė žemės tarnyba prie Žemės ūkio ministerijos, 2018 Lietuvos Respublikos teritorijos M 1:10 000 georeferencinių erdvinių duomenų rinkinys GDR10LT
3. VĮ "Registrų centras", žemės sklypų ribos 2021

Šilumos tinklo unikalus daikto Nr. 4400-1986-4972 (9 planas)

PROJECTS HOUSE

Įm. kodas: 305889186, adresas: Totorių g. 3, 44237 Kaunas, el. p. projects.house@inbox.lt Tel.: +370 615 46666

Pareigos	Parašas	Vardas, pavardė	Data
Direktorė		Evelina Saurusevičienė	2022-01-21
Matininkas		Andrius Murauskas	2022-01-21

Matininko kvalifikacijos pažymėjimo Nr.: 2M-M-2829

Zarasų miesto ir rajono šilumos perdavimo tinklų apsaugos zonų teritorijų pirmasis planas (Vytauto g.)
M1:500

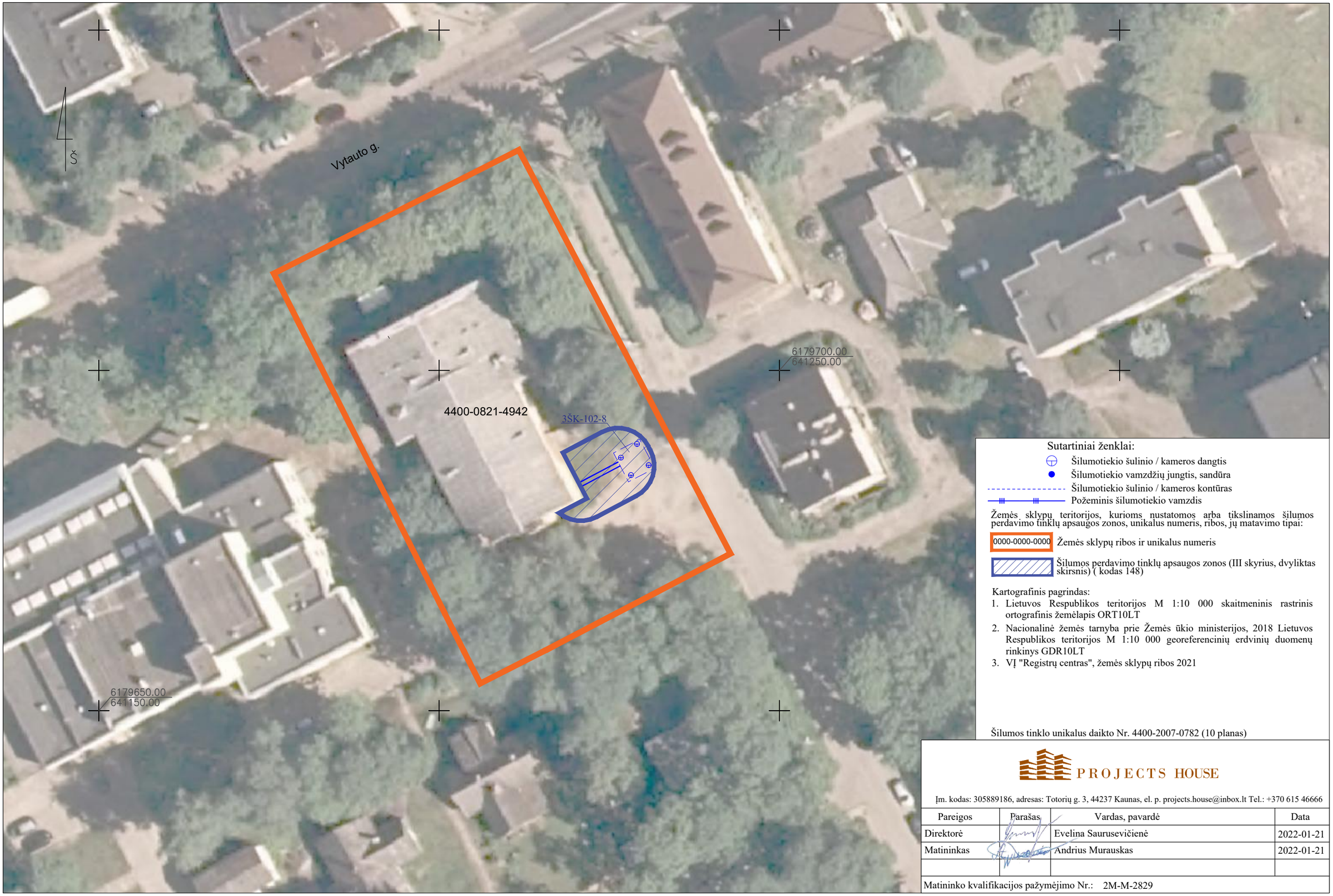

Zarasų miesto ir rajono šilumos perdavimo tinklų apsaugos zonų teritorijų pirmasis planas (Dariaus ir Girėno g.)

M1:500

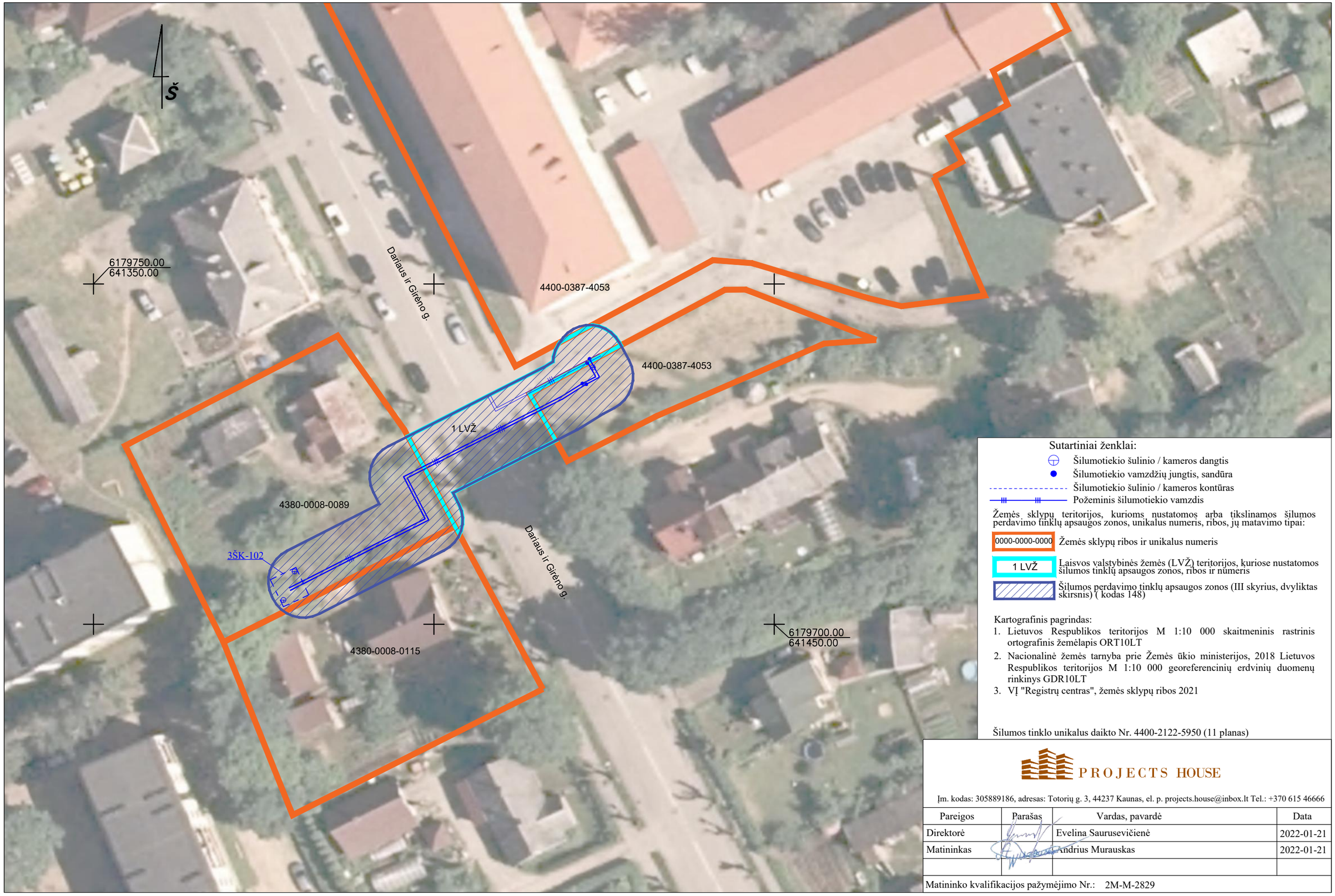

Sutartiniai ženklai:

- Šilumotiekio šulinio / kameros dangtis
- Šilumotiekio vamzdžių jungtis, sandūra
- Šilumotiekio šulinio / kameros kontūras
- Požeminis šilumotiekio vamzdis

Žemės sklypų teritorijos, kurioms nustatomos arba tikslinamos šilumos perdavimo tinklų apsaugos zonos, unikalus numeris, ribos, jų matavimo tipai:

- 0000-0000-0000 — Žemės sklypų ribos ir unikalus numeris
- 1 LVŽ — Laisvos valstybinės žemės (LVŽ) teritorijos, kuriose nustatomos šilumos tinklų apsaugos zonos, ribos ir numeris
- Šilumos perdavimo tinklų apsaugos zonos (III skyrius, dvyliktas skirsnis) (kodas 148)

Kartografinis pagrindas:

1. Lietuvos Respublikos teritorijos M 1:10 000 skaitmeninis rastrinis ortografinis žemėlapis ORT10LT
2. Nacionalinė žemės tarnyba prie Žemės ūkio ministerijos, 2018 Lietuvos Respublikos teritorijos M 1:10 000 georeferencinių erdvinių duomenų rinkinys GDR10LT
3. VĮ "Registrų centras", žemės sklypų ribos 2021

Šilumos tinklo unikalus daikto Nr. 4400-2122-5950 (11 planas)

PROJECTS HOUSE

Įm. kodas: 305889186, adresas: Totorių g. 3, 44237 Kaunas, el. p. projects.house@inbox.lt Tel.: +370 615 46666

Pareigos	Parašas	Vardas, pavardė	Data
Direktorė		Evelina Saurusevičienė	2022-01-21
Matininkas		Andrius Murauskas	2022-01-21

Matininko kvalifikacijos pažymėjimo Nr.: 2M-M-2829

Zarasų miesto ir rajono šilumos perdavimo tinklų apsaugos zonų teritorijų pirmasis planas (Smėlynės g.)
M1:500

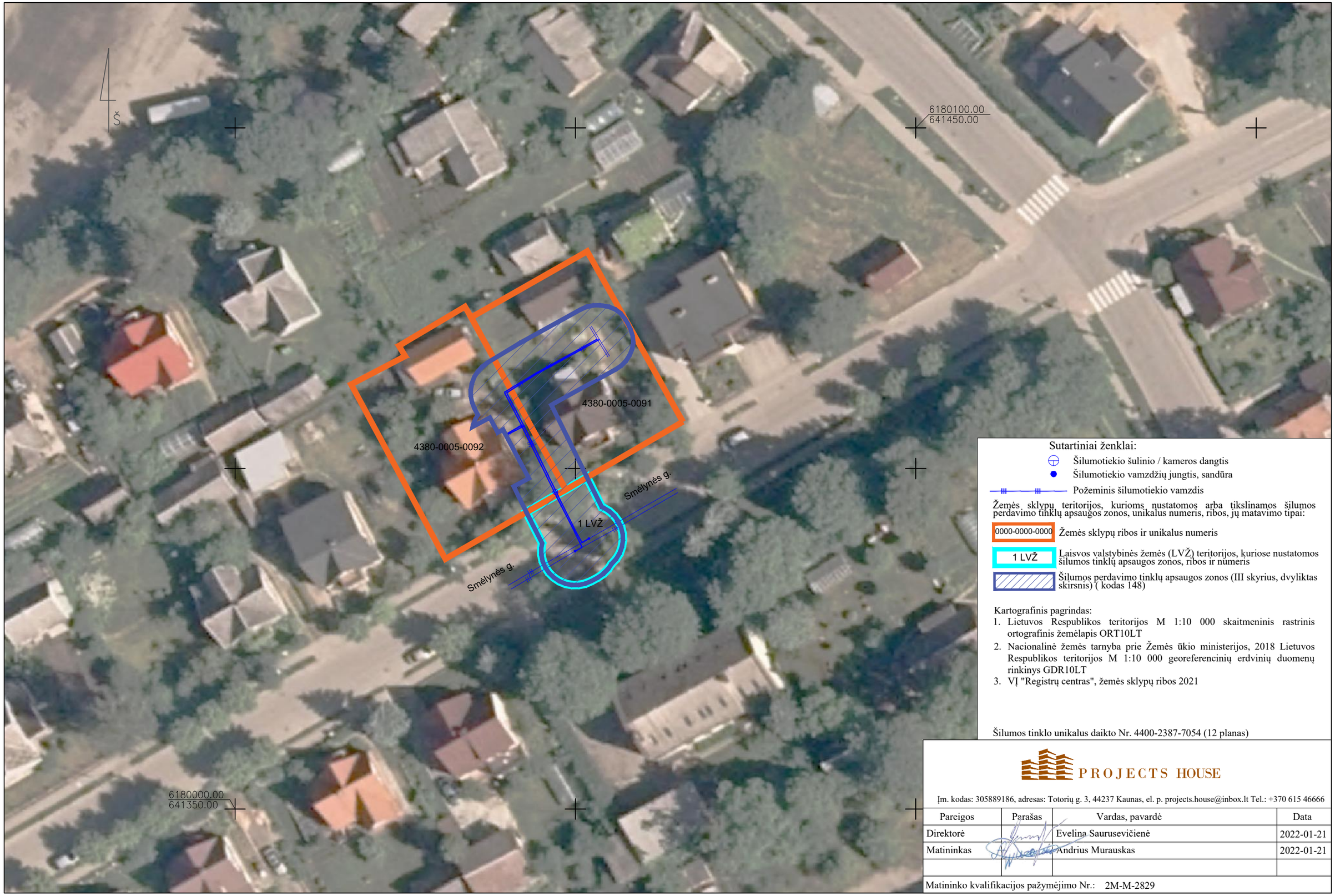

Sutartiniai ženklai:

- Šilumotiekio šulinio / kameros dangtis
- Šilumotiekio vamzdžių jungtis, sandūra
- Požeminis šilumotiekio vamzdis

Žemės sklypų teritorijos, kurioms nustatomos arba tikslinamos šilumos perdavimo tinklų apsaugos zonos, unikalus numeris, ribos, jų matavimo tipai:

- 0000-0000-0000 — Žemės sklypų ribos ir unikalus numeris
- 1 LVŽ — Laisvos valstybinės žemės (LVŽ) teritorijos, kuriose nustatomos šilumos tinklų apsaugos zonos, ribos ir numeris
- Šilumos perdavimo tinklų apsaugos zonos (III skyrius, dvyliktas skirsnis) (kodas 148)

Kartografinis pagrindas:

1. Lietuvos Respublikos teritorijos M 1:10 000 skaitmeninis rastrinis ortografinis žemėlapis ORT10LT
2. Nacionalinė žemės tarnyba prie Žemės ūkio ministerijos, 2018 Lietuvos Respublikos teritorijos M 1:10 000 georeferencinių erdvinių duomenų rinkinys GDR10LT
3. VĮ "Registrų centras", žemės sklypų ribos 2021

Šilumos tinklo unikalus daikto Nr. 4400-2387-7054 (12 planas)

PROJECTS HOUSE

Įm. kodas: 305889186, adresas: Totorių g. 3, 44237 Kaunas, el. p. projects.house@inbox.lt Tel.: +370 615 46666

Pareigos	Parašas	Vardas, pavardė	Data
Direktorė		Evelina Saurusevičienė	2022-01-21
Matininkas		Andrius Murauskas	2022-01-21

Matininko kvalifikacijos pažymėjimo Nr.: 2M-M-2829

Zarasų miesto ir rajono šilumos perdavimo tinklų apsaugos zonų teritorijų pirmasis planas (tarp D. Bukonto g. ir Sėlių a.)

M1:2000

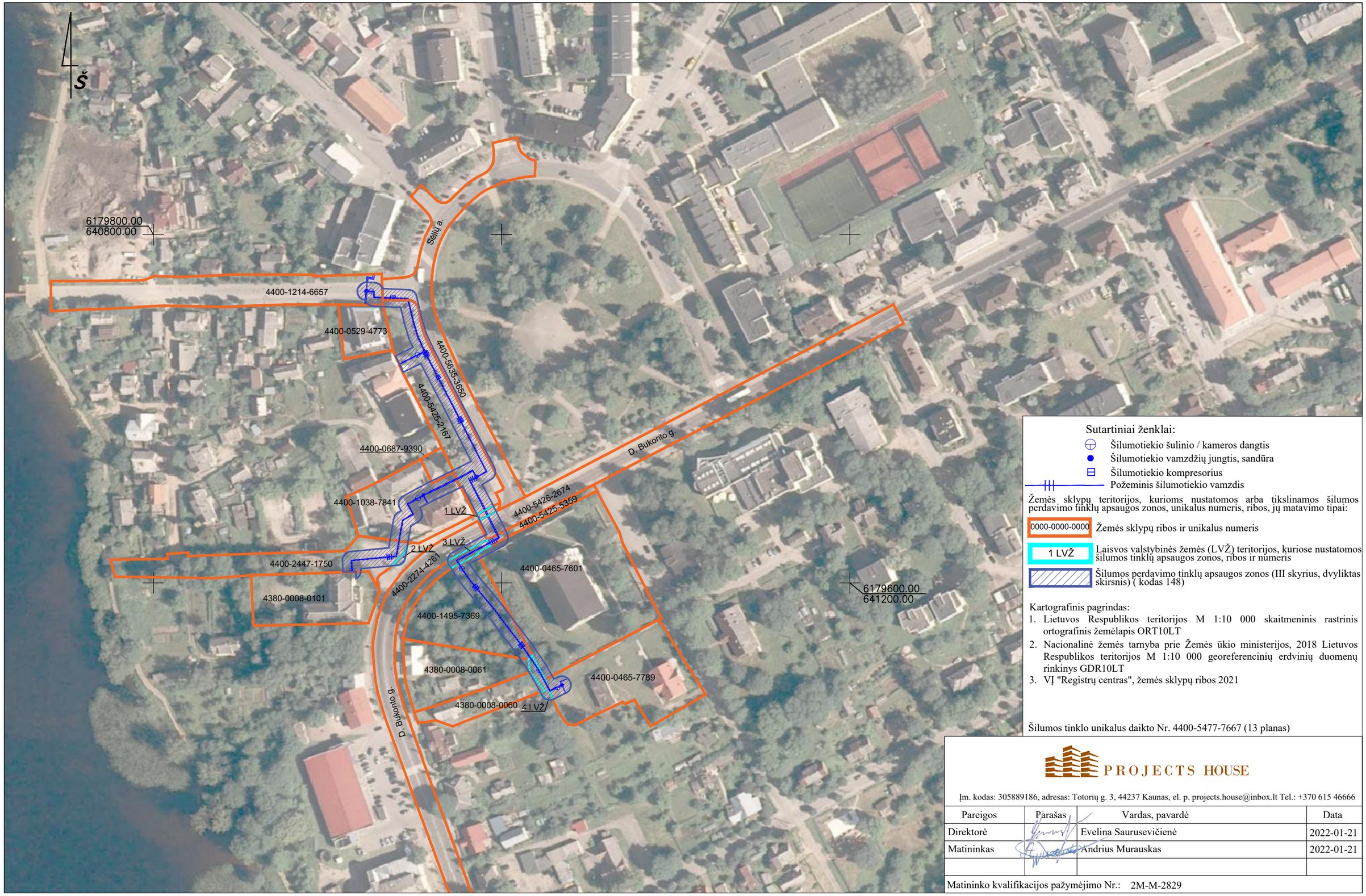

Sutartiniai ženklai:

- Šilumotiekio šulinio / kameros dangtis
- Šilumotiekio vamzdžių jungtis, sandūra
- Šilumotiekio kompresorius
- Požeminis šilumotiekio vamzdis

Žemės sklypų teritorijos, kurioms nustatomos arba tikslinamos šilumos perdavimo tinklų apsaugos zonos, unikalus numeris, ribos, jų matavimo tipai:

- 0000-0000-0000 — Žemės sklypų ribos ir unikalus numeris
- 1 LVŽ — Laisvos valstybinės žemės (LVŽ) teritorijos, kuriose nustatomos šilumos tinklų apsaugos zonos, ribos ir numeris
- Šilumos perdavimo tinklų apsaugos zonos (III skyrius, dvyliktas skirsnis) (kodas 148)

Kartografinis pagrindas:

1. Lietuvos Respublikos teritorijos M 1:10 000 skaitmeninis rastrinis ortografinis žemėlapis ORT10LT
2. Nacionalinė žemės tarnyba prie Žemės ūkio ministerijos, 2018 Lietuvos Respublikos teritorijos M 1:10 000 georeferencinių erdvinių duomenų rinkinys GDR10LT
3. VĮ "Registrų centras", žemės sklypų ribos 2021

Šilumos tinklo unikalus daikto Nr. 4400-5477-7667 (13 planas)

PROJECTS HOUSE

Įm. kodas: 305889186, adresas: Totorių g. 3, 44237 Kaunas, el. p. projects.house@inbox.lt Tel.: +370 615 46666

Pareigos	Parašas	Vardas, pavardė	Data
Direktorė		Evelina Saurusevičienė	2022-01-21
Matininkas		Andrius Murauskas	2022-01-21

Matininko kvalifikacijos pažymėjimo Nr.: 2M-M-2829

Žemės sklypų ir žemės plotų, kuriuose žemės sklypai nesuformuoti, patenkančių į Zarasų miesto ir rajono šilumos perdavimo tinklų apsaugos zonų teritorijų pirmąjį planą, sąrašas

1 lentelė. Žemės sklypų, patenkančių į šilumos perdavimo tinklų apsaugos zonų teritorijas, sąrašas (Dimitriškių k.).
Šilumos tinklo unikalus daikto Nr. 4399-7001-5016 Nekilnojamojo turto registro duomenų bazėje.
Šilumos perdavimo tinklo adresas - Zarasu r. sav., Dimitriškiu k.

Eil. Nr.	Žemės sklypo unikalus numeris	Žemės sklypas suformavimo tipas	Planu nustatomas šilumos tinklų perdavimo apsaugos zonos plotas, ha	Nekilnojamojo turto kadastre įregistruotas šilumos tinklų perdavimo apsaugos zonos plotas, ha arba nėra registruotas
1.	4400-1106-7424	suformuotas atliekant kadastrinius matavimus	0,5993; 0,0107	0,5000
2.	4400-1106-7735	suformuotas atliekant kadastrinius matavimus	0,0187	0,0450
3.	4320-0001-0109	suformuotas atliekant preliminarius matavimus	0,0904; 0,0860	nėra registruotas
4.	4320-0001-0166	suformuotas atliekant preliminarius matavimus	0,0007	nėra registruotas
5.	4400-0351-0945*	suformuotas atliekant kadastrinius matavimus	0,0562	0,0325
6.	4320-0001-0123	suformuotas atliekant kadastrinius matavimus	0,0436	nėra registruotas

** Žemės sklypas patenka į daugiau nei vieną šilumos perdavimo tinklų teritoriją.*

2 lentelė. Žemės plotai, kuriuose žemės sklypai nesuformuoti ir kurie patenka į šilumos perdavimo tinklų teritorijas, sąrašas (Dimitriškių k.).

Nesuformuoto žemės sklypo Eil. Nr.	Planu nustatomas šilumos tinklų perdavimo apsaugos zonos plotas neformuotam žemės sklypui, ha	Nesuformuoto žemės sklypo centro koordinatė (x/y)
1LVŽ	0,0412	6181235/642442
2LVŽ	0,1655	6181183/642493
3LVŽ	0,0688	6181135/642455
4LVŽ	0,0913	6180939/642558
5LVŽ	0,0217	6180822/642530
6LVŽ	0,0306	6180746/642437

3 lentelė. Žemės sklypų, patenkančių į šilumos perdavimo tinklų apsaugos zonų teritorijas, sąrašas (Užtiltės k.).
Šilumos tinklo unikalus daikto Nr. 4397-1005-4013 Nekilnojamojo turto registro duomenų bazėje.
Šilumos perdavimo tinklo adresas - Zarasų r. sav., Dusetų sen., Užtiltės k.

Eil. Nr.	**Žemės sklypo unikalus numeris**	**Žemės sklypas suformavimo tipas**	**Planu nustatomas šilumos tinklų perdavimo apsaugos zonos plotas, ha**	**Nekilnojamojo turto kadastre įregistruotas šilumos tinklų perdavimo apsaugos zonos plotas, ha arba nėra registruotas**
1.	4370-0001-0355	suformuotas atliekant kadastrinius matavimus	0,0259	0,0424
2.	4370-0007-0021	suformuotas atliekant preliminarius matavimus	0,0025	nėra registruotas
3.	4370-0007-0022	suformuotas atliekant preliminarius matavimus	0,0022	nėra registruotas
4.	4370-0007-0023	suformuotas atliekant preliminarius matavimus	0,0023	nėra registruotas
5.	4370-0007-0024	suformuotas atliekant preliminarius matavimus	0,0031	nėra registruotas
6.	4370-0007-0025	suformuotas atliekant preliminarius matavimus	0,0022	nėra registruotas
7.	4370-0007-0031	suformuotas atliekant preliminarius matavimus	0,0032; 0,0009	nėra registruotas
8.	4370-0001-0338	suformuotas atliekant kadastrinius matavimus	0,0107	nėra registruotas
9.	4370-0001-0104	suformuotas atliekant kadastrinius matavimus	0,0518	nėra registruotas
10.	4400-1571-0462	suformuotas atliekant kadastrinius matavimus	0,0086; 0,0179	nėra registruotas
11.	4370-0001-0141	suformuotas atliekant kadastrinius matavimus	0,0201; 0,0002	nėra registruotas
12.	4370-0001-0138	suformuotas atliekant kadastrinius matavimus	0,0044	įregistruota apsaugos zona, tačiau plotas nenurodytas
13.	4370-0001-0342	suformuotas atliekant kadastrinius matavimus	0,0129	0,0078
14.	4370-0007-0011	suformuotas atliekant preliminarius matavimus	0,019	nėra registruotas
15.	4370-0007-0010	suformuotas atliekant preliminarius matavimus	0,0155	nėra registruotas
16.	4370-0007-0005	suformuotas atliekant preliminarius matavimus	0,0044	nėra registruotas
17.	4370-0007-0004	suformuotas atliekant preliminarius matavimus	0,0024; 0,0096	nėra registruotas
18.	4370-0007-0003	suformuotas atliekant preliminarius matavimus	0,0107	nėra registruotas
19.	4400-0577-2196	suformuotas atliekant kadastrinius matavimus	0,1291	0,7368
20.	4370-0001-0037	suformuotas atliekant kadastrinius matavimus	0,1465	0,1713
21.	4370-0001-0108	suformuotas atliekant kadastrinius matavimus	0,0651	nėra registruotas
22.	4370-0001-0199	suformuotas atliekant kadastrinius matavimus	0,0415; 0,0531	nėra registruotas
23.	4400-1817-8636	suformuotas atliekant kadastrinius matavimus	0,0168	0,0168
24.	4400-5537-5324	suformuotas atliekant kadastrinius matavimus	0,0116	nėra registruotas

4 lentelė. Žemės plotai, kuriuose žemės sklypai nesuformuoti ir kurie patenka į šilumos perdavimo tinklų teritorijas, sąrašas (Užtiltės k.).

Nesuformuoto žemės sklypo Eil. Nr.	**Planu nustatomas šilumos tinklų perdavimo apsaugos zonos plotas neformuotam žemės sklypui, ha**	**Nesuformuoto žemės sklypo centro koordinatė (x/y)**
1LVŽ	0,5380	6179346/615176
2LVŽ	0,0264	6179357/614999
3LVŽ	0,0431	6179359/614897
4LVŽ	0,6469	6179675/614935
5LVŽ	0,0040	6179622/615132
6LVŽ	0,0791	6179605/615175
7LVŽ	0,0900	6179692/615110

5 lentelė. Žemės sklypų, patenkančių į šilumos perdavimo tinklų apsaugos zonų teritorijas, sąrašas (Dariaus ir Girėno g.).
Šilumos tinklo unikalus daikto Nr. 4398-3006-9016, Nr. 4400-0611-8676 Nekilnojamojo turto registro duomenų bazėje.
Šilumos perdavimo tinklo adresas - Zarasu r. sav., Zarasu m., Dariaus ir Girėno g.

Eil. Nr.	**Žemės sklypo unikalus numeris**	**Žemės sklypas suformavimo tipas**	**Planu nustatomas šilumos tinklų perdavimo apsaugos zonos plotas, ha**	**Nekilnojamojo turto kadastre įregistruotas šilumos tinklų perdavimo apsaugos zonos plotas, ha arba nėra registruotas**
1.	4380-0006-0075	suformuotas atliekant kadastrinius matavimus	0,0208; 0,0179	0,0378
2.	4400-1784-7239	suformuotas atliekant kadastrinius matavimus	0,0018	0,0061
3.	4380-0005-0082*	suformuotas atliekant kadastrinius matavimus	0,0078	nėra registruotas
4.	4380-0005-0083	suformuotas atliekant kadastrinius matavimus	0,0054	nėra registruotas
5.	4400-2511-0694	suformuotas atliekant kadastrinius matavimus	0,0334	0,0487
6.	4400-0380-9398	suformuotas atliekant kadastrinius matavimus	0,0284	įregistruota apsaugos zona, tačiau plotas nenurodytas
7.	4400-2274-4061	suformuotas atliekant kadastrinius matavimus	0,0132	0,0260
8.	4400-0387-4053*	suformuotas atliekant kadastrinius matavimus	0,0027; 0,0004; 0,0414	0,0639
9.	4380-0004-0144	suformuotas atliekant kadastrinius matavimus	0,0101; 0,0132	0,0325
10.	4380-0004-0057	suformuotas atliekant kadastrinius matavimus	0,0077	nėra registruotas
11.	4380-0004-0143	suformuotas atliekant kadastrinius matavimus	0,011	0,0195
12.	4380-0004-0107*	suformuotas atliekant kadastrinius matavimus	0,0853	nėra registruotas
13.	4380-0004-0108	suformuotas atliekant kadastrinius matavimus	0,0106	nėra registruotas
14.	4380-0004-0154	suformuotas atliekant kadastrinius matavimus	0,0033	nėra registruotas
15.	4380-0004-0079	suformuotas atliekant kadastrinius matavimus	0,0024	nėra registruotas
16.	4380-0008-0089*	suformuotas atliekant kadastrinius matavimus	0,0004	0,0380

17.	4380-0008-0115*	suformuotas atliekant kadastrinius matavimus	0,0041	nėra įregistruotas
18.	4380-0008-0099	suformuotas atliekant kadastrinius matavimus	0,0047; 0,0047	0,0380
19.	4380-0004-0106	suformuotas atliekant kadastrinius matavimus	0,0415	nėra registruotas
20.	4400-0821-4942*	suformuotas atliekant kadastrinius matavimus	0,0563	0,0449
21.	4400-5522-8045	suformuotas atliekant kadastrinius matavimus	0,0102	0,0081
22.	4400-5522-7180	suformuotas atliekant kadastrinius matavimus	0,1148	0,1446
23.	4380-0004-0153	suformuotas atliekant kadastrinius matavimus	0,0169	0,0170
24.	4400-5567-1582	suformuotas atliekant kadastrinius matavimus	0,0055	nėra registruotas

** Žemės sklypas patenka į daugiau nei vieną šilumos perdavimo tinklų teritoriją.*

6 lentelė. Žemės plotai, kuriuose žemės sklypai nesuformuoti ir kurie patenka į šilumos perdavimo tinklų teritorijas, sąrašas (Dariaus ir Girėno g.).

Nesuformuoto žemės sklypo Eil. Nr.	**Planu nustatomas šilumos tinklų perdavimo apsaugos zonos plotas neformuotam žemės sklypui, ha**	**Nesuformuoto žemės sklypo centro koordinatė (x/y)**
1LVŽ	0,4237	6179930/641304
2LVŽ	0,1259	6179768/641387
3LVŽ	0,0556	6179998/641476
4LVŽ	0,1999	6179872/641393
5LVŽ	0,0027	6179764/641515
6LVŽ	0,0678	6179745/641547
7LVŽ	0,0006	6179807/641614
8LVŽ	0,0271	6179745/641355
9LVŽ	0,0674	6179672/641371
10LVŽ	0,3041	6179612/641306
11LVŽ	0,0086	6179663/641231
12LVŽ	0,1285	6179710/641277

7 lentelė. Žemės sklypų, patenkančių į šilumos perdavimo tinklų apsaugos zonų teritorijas, sąrašas (S. Nėries g.).
Šilumos tinklo unikalus daikto Nr. 4397-8005-9010, 4400-0614-4584 Nekilnojamojo turto registro duomenų bazėje.
Šilumos perdavimo tinklo adresas - Zarasu r. sav., Zarasu m., S. Nėries g.

Eil. Nr.	**Žemės sklypo unikalus numeris**	**Žemės sklypas suformavimo tipas**	**Planu nustatomas šilumos tinklų perdavimo apsaugos zonos plotas, ha**	**Nekilnojamojo turto kadastre įregistruotas šilumos tinklų perdavimo apsaugos zonos plotas, ha arba nėra registruotas**
1.	4400-0351-0945*	suformuotas atliekant kadastrinius matavimus	0,0725	0,0325
2.	4380-0004-0140	suformuotas atliekant kadastrinius matavimus	0,0001	įregistruota apsaugos zona, tačiau plotas nenurodytas
3.	4400-4548-9330	suformuotas atliekant kadastrinius matavimus	0,0502; 0,0001	0,0799
4.	4400-5333-9701	suformuotas atliekant kadastrinius matavimus	0,0015; 0,0003; 0,0015	0,0985
5.	4380-0004-0069	suformuotas atliekant kadastrinius matavimus	0,0022	įregistruota apsaugos zona, tačiau plotas nenurodytas
6.	4380-0004-0093	suformuotas atliekant kadastrinius matavimus	0,0133	nėra registruotas
7.	4380-0004-0098	suformuotas atliekant kadastrinius matavimus	0,0124; 0,0001	0,0132
8.	4400-5453-9620	suformuotas atliekant kadastrinius matavimus	0,0065	nėra registruotas
9.	4380-0004-0020	suformuotas atliekant kadastrinius matavimus	0,0075	nėra registruotas
10.	4400-3689-4298	suformuotas atliekant kadastrinius matavimus	0,0033	0,0039
11.	4400-0226-3727	suformuotas atliekant kadastrinius matavimus	0,0015	nėra registruotas
12.	4380-0004-0019	suformuotas atliekant kadastrinius matavimus	0,0051	nėra registruotas
13.	4380-0004-0018	suformuotas atliekant kadastrinius matavimus	0,0042	nėra registruotas
14.	4400-0830-3922	suformuotas atliekant kadastrinius matavimus	0,006	nėra registruotas
15.	4380-0004-0016	suformuotas atliekant kadastrinius matavimus	0,0013	nėra registruotas
16.	4380-0004-0015	suformuotas atliekant kadastrinius matavimus	0,0017	nėra registruotas
17.	4380-0004-0014	suformuotas atliekant kadastrinius matavimus	0,0032	nėra registruotas
18.	4380-0004-0004	suformuotas atliekant kadastrinius matavimus	0,0001	nėra registruotas
19.	4380-0004-0003	suformuotas atliekant kadastrinius matavimus	0,0007	nėra registruotas
20.	4380-0004-0002	suformuotas atliekant kadastrinius matavimus	0,0004	nėra registruotas
21.	4380-0004-0060	suformuotas atliekant kadastrinius matavimus	0,0009	nėra registruotas
22.	4380-0004-0034	suformuotas atliekant kadastrinius matavimus	0,0011	nėra registruotas
23.	4380-0004-0033	suformuotas atliekant kadastrinius matavimus	0,0012	nėra registruotas
24.	4400-0379-4083	suformuotas atliekant kadastrinius matavimus	0,0009	nėra registruotas
25.	4380-0004-0137	suformuotas atliekant kadastrinius matavimus	0,0001	nėra registruotas

** Žemės sklypas patenka į daugiau nei vieną šilumos perdavimo tinklų teritoriją.*

8 lentelė. Žemės plotai, kuriuose žemės sklypai nesuformuoti ir kurie patenka į šilumos perdavimo tinklų teritorijas, sąrašas (S. Nėries g.).

Nesuformuoto žemės sklypo Eil. Nr.	**Planu nustatomas šilumos tinklų perdavimo apsaugos zonos plotas neformuotam žemės sklypui, ha**	**Nesuformuoto žemės sklypo centro koordinatė (x/y)**
1LVŽ	0,0744	6180711/642294
2LVŽ	0,0644	6180631/642185
3LVŽ	0,1470	6180558/642154
4LVŽ	0,3805	6180456/642245
5LVŽ	0,4580	6180318/642116
6LVŽ	0,1063	6180344/641999
7LVŽ	0,0662	6180298/641989
8LVŽ	0,3276	6180240/641910
9LVŽ	0,0762	6180495/642039
10LVŽ	0,0111	6180464/642055
11LVŽ	0,6839	6180244/641795

9 lentelė. Žemės sklypų, patenkančių į šilumos perdavimo tinklų apsaugos zonų teritorijas, sąrašas (Savanoriu g.).
Šilumos tinklo unikalus daikto Nr. 4396-8005-3011 Nekilnojamojo turto registro duomenų bazėje.
Šilumos perdavimo tinklo adresas - Zarasu r. sav., Zarasu m., Savanoriu g.

Eil. Nr.	**Žemės sklypo unikalus numeris**	**Žemės sklypas suformavimo tipas**	**Planu nustatomas šilumos tinklų perdavimo apsaugos zonos plotas, ha**	**Nekilnojamojo turto kadastre įregistruotas šilumos tinklų perdavimo apsaugos zonos plotas, ha arba nėra registruotas**
1.	4380-0007-0100	suformuotas atliekant kadastrinius matavimus	0,0146	0,0147
2.	4380-0007-0101	suformuotas atliekant kadastrinius matavimus	0,0112	nėra registruotas
3.	4380-0007-0012	suformuotas atliekant kadastrinius matavimus	0,0004	nėra registruotas
4.	4380-0007-0102	suformuotas atliekant kadastrinius matavimus	0,0036	nėra registruotas
5.	4380-0007-0013	suformuotas atliekant kadastrinius matavimus	0,0470	nėra registruotas
6.	4380-0007-0010	suformuotas atliekant kadastrinius matavimus	0,0171	nėra registruotas
7.	4380-0007-0009	suformuotas atliekant kadastrinius matavimus	0,0363	nėra registruotas
8.	4400-2167-5647	suformuotas atliekant kadastrinius matavimus	0,0002	nėra registruotas
9.	4380-0007-0119	suformuotas atliekant kadastrinius matavimus	0,0580	0,0581
10.	4400-0906-7524	suformuotas atliekant kadastrinius matavimus	0,0041	nėra registruotas
11.	4380-0007-0116	suformuotas atliekant kadastrinius matavimus	0,0186	0,0181
12.	4380-0007-0122	suformuotas atliekant kadastrinius matavimus	0,0155	0,1856
13.	4380-0007-0110	suformuotas atliekant kadastrinius matavimus	0,0322	0,043

Eil. Nr.	Žemės sklypo unikalus numeris	Žemės sklypas suformavimo tipas	Planu nustatomas šilumos tinklų perdavimo apsaugos zonos plotas, ha	Nekilnojamojo turto kadastre įregistruotas šilumos tinklų perdavimo apsaugos zonos plotas, ha arba nėra registruotas
14.	4380-0007-0113	suformuotas atliekant kadastrinius matavimus	0,0036	0,008
15.	4400-0191-7551	suformuotas atliekant kadastrinius matavimus	0,0541	0,0935
16.	4380-0005-0082*	suformuotas atliekant kadastrinius matavimus	0,0001	nėra registruotas
17.	4380-0008-0085	suformuotas atliekant kadastrinius matavimus	0,0071	nėra registruotas
18.	4400-2116-5273	suformuotas atliekant kadastrinius matavimus	0,0086	0,008
19.	4400-2116-5262	suformuotas atliekant kadastrinius matavimus	0,0284	0,033
20.	4400-2176-2154	suformuotas atliekant kadastrinius matavimus	0,0486	0,051
21.	4380-0008-0107	suformuotas atliekant kadastrinius matavimus	0,0177	nėra registruotas
22.	4380-0008-0112	suformuotas atliekant kadastrinius matavimus	0,0098	0,0144
23.	4400-2944-2720	suformuotas atliekant kadastrinius matavimus	0,0141; 0,0002	0,0204
24.	4380-0008-0122	suformuotas atliekant kadastrinius matavimus	0,0460; 0,0102	nėra registruotas
25.	4400-4523-2997	suformuotas atliekant kadastrinius matavimus	0,0069; 0,0726	0,0533
26.	4380-0008-0113	suformuotas atliekant kadastrinius matavimus	0,0011	nėra registruotas
27.	4400-2360-3492	suformuotas atliekant kadastrinius matavimus	0,0114; 0,0283	0,0783
28.	4400-4523-9812	suformuotas atliekant kadastrinius matavimus	0,5295; 0,0363	0,6267
29.	4400-0394-0350	suformuotas atliekant kadastrinius matavimus	0,0055; 0,0062	0,0132
30.	4400-2316-7168	suformuotas atliekant kadastrinius matavimus	0,0039; 0,0003	nėra registruotas
31.	4400-2081-4435	suformuotas atliekant kadastrinius matavimus	0,0671; 0,0031; 0,0002	0,1979
32.	4380-0008-0108	suformuotas atliekant kadastrinius matavimus	0,0194	įregistruota apsaugos zona, tačiau plotas nenurodytas
33.	4400-5729-5428	suformuotas atliekant kadastrinius matavimus	0,0245; 0,0309	0,0532

***** *Žemės sklypas patenka į daugiau nei vieną šilumos perdavimo tinklų teritoriją.*

10 lentelė. Žemės plotai, kuriuose žemės sklypai nesuformuoti ir kurie patenka į šilumos perdavimo tinklų teritorijas, sąrašas (Savanoriu g.).

Nesuformuoto žemės sklypo Eil. Nr.	**Planu nustatomas šilumos tinklų perdavimo apsaugos zonos plotas neformuotam žemės sklypui, ha**	**Nesuformuoto žemės sklypo centro koordinatė (x/y)**
1LVŽ	0,0043	6179845/640952
2LVŽ	0,0010	6179862/641049
3LVŽ	0,0026	6179891/641022
4LVŽ	0,0062	6179933/640954
5LVŽ	0,0477	6179997/640943
6LVŽ	0,0021	6179964/641094
7LVŽ	0,0027	6179976/641032
8LVŽ	0,0010	6180007/641028
9LVŽ	0,0016	6180040/641010
10LVŽ	0,0569	6180099/641002
11LVŽ	0,0027	6180007/641123
12LVŽ	>0,0001	6180025/641119
13LVŽ	0,0177	6180056/641155
14LVŽ	0,0486	6179986/641221
15LVŽ	0,0525	6180148/641271
16LVŽ	0,0300	6180261/641059
17LVŽ	0,0503	6180280/640973
18LVŽ	0,0087	6180350/640859
19LVŽ	0,0395	6180372/640804
20LVŽ	0,0029	6180304/640935
21LVŽ	0,0008	6180073/641005

11 lentelė. Žemės sklypų, patenkančių į šilumos perdavimo tinklų apsaugos zonų teritorijas, sąrašas (tarp S. Nėries g. ir Taikos g.).
Šilumos tinklo unikalus daikto Nr. 4400-2654-1235 Nekilnojamojo turto registro duomenų bazėje.
Šilumos perdavimo tinklo adresas - Zarasų r. sav., Zarasų m.

Eil. Nr.	**Žemės sklypo unikalus numeris**	**Žemės sklypas suformavimo tipas**	**Planu nustatomas šilumos tinklų perdavimo apsaugos zonos plotas, ha**	**Nekilnojamojo turto kadastre įregistruotas šilumos tinklų perdavimo apsaugos zonos plotas, ha arba nėra registruotas**
1.	4400-1785-0454	suformuotas atliekant kadastrinius matavimus	0,0518	0,0701

12 lentelė. Žemės plotai, kuriuose žemės sklypai nesuformuoti ir kurie patenka į šilumos perdavimo tinklų teritorijas, sąrašas (tarp S. Nėries g. ir Taikos g.).

Nesuformuoto žemės sklypo Eil. Nr.	**Planu nustatomas šilumos tinklų perdavimo apsaugos zonos plotas neformuotam žemės sklypui, ha**	**Nesuformuoto žemės sklypo centro koordinatė (x/y)**
1LVŽ	0,1419	6180682/642256

13 lentelė. Žemės sklypų, patenkančių į šilumos perdavimo tinklų apsaugos zonų teritorijas, sąrašas (Malūno g.).

Šilumos tinklo unikalus daikto Nr. 4300-2002-0011 Nekilnojamojo turto registro duomenų bazėje.

Šilumos perdavimo tinklo adresas - Zarasų r. sav., Zarasų m., Malūno g. 2

Eil. Nr.	**Žemės sklypo unikalus numeris**	**Žemės sklypas suformavimo tipas**	**Planu nustatomas šilumos tinklų perdavimo apsaugos zonos plotas, ha**	**Nekilnojamojo turto kadastre įregistruotas šilumos tinklų perdavimo apsaugos zonos plotas, ha arba nėra registruotas**
1.	4400-2765-8179	suformuotas atliekant kadastrinius matavimus	0,0423	0,0377
2.	4380-0004-0107*	suformuotas atliekant kadastrinius matavimus	0,0069	nėra registruotas
3.	4400-1827-3182	suformuotas atliekant kadastrinius matavimus	0,2417	0,2740
4.	4380-0004-0135	suformuotas atliekant kadastrinius matavimus	0,0311	nėra registruotas
5.	4380-0004-0146	suformuotas atliekant kadastrinius matavimus	0,0042; 0,0002	0,0320

****** *Žemės sklypas patenka į daugiau nei vieną šilumos perdavimo tinklų teritoriją.*

14 lentelė. Žemės plotai, kuriuose žemės sklypai nesuformuoti ir kurie patenka į šilumos perdavimo tinklų teritorijas, sąrašas (Malūno g.).

Nesuformuoto žemės sklypo Eil. Nr.	**Planu nustatomas šilumos tinklų perdavimo apsaugos zonos plotas neformuotam žemės sklypui, ha**	**Nesuformuoto žemės sklypo centro koordinatė (x/y)**
1LVŽ	0,0305	6179807/641784
2LVŽ	0,0255	6179810/641625

15 lentelė. Žemės sklypų, patenkančių į šilumos perdavimo tinklų apsaugos zonų teritorijas, sąrašas (D. Bukonto g.).
Šilumos tinklo unikalus daikto Nr. 4400-1548-5704 Nekilnojamojo turto registro duomenų bazėje.
Šilumos perdavimo tinklo adresas - Zarasų r. sav., Zarasų m., D. Bukonto g.

Eil. Nr.	**Žemės sklypo unikalus numeris**	**Žemės sklypas suformavimo tipas**	**Planu nustatomas šilumos tinklų perdavimo apsaugos zonos plotas, ha**	**Nekilnojamojo turto kadastre įregistruotas šilumos tinklų perdavimo apsaugos zonos plotas, ha arba nėra registruotas**
1.	4400-0465-7601*	suformuotas atliekant kadastrinius matavimus	0,0053	nėra registruotas
2.	4400-0465-7789*	suformuotas atliekant kadastrinius matavimus	0,0786	nėra registruotas
3.	4400-5146-7788	suformuotas atliekant kadastrinius matavimus	0,0152	nėra registruotas
4.	4380-0008-0048	suformuotas atliekant kadastrinius matavimus	0,0218	0,0218
5.	4380-0008-0126	suformuotas atliekant kadastrinius matavimus	0,008	nėra registruotas
6.	4400-0010-9868	suformuotas atliekant kadastrinius matavimus	0,0281	nėra registruotas
7.	4380-0008-0057	suformuotas atliekant kadastrinius matavimus	0,0065; 0,0108	nėra registruotas
8.	4400-5326-6503*	suformuotas atliekant kadastrinius matavimus	0,0187	nėra registruotas
9.	4400-2274-4261*	suformuotas atliekant kadastrinius matavimus	0,0125	nėra registruotas
10.	4380-0008-0130	suformuotas atliekant kadastrinius matavimus	0,0322	nėra registruotas
11.	4400-4011-2016	suformuotas atliekant kadastrinius matavimus	0,0392	nėra registruotas

** Žemės sklypas patenka į daugiau nei vieną šilumos perdavimo tinklų teritoriją.*

16 lentelė. Žemės plotai, kuriuose žemės sklypai nesuformuoti ir kurie patenka į šilumos perdavimo tinklų teritorijas, sąrašas (D. Bukonto g.).

Nesuformuoto žemės sklypo Eil. Nr.	**Planu nustatomas šilumos tinklų perdavimo apsaugos zonos plotas neformuotam žemės sklypui, ha**	**Nesuformuoto žemės sklypo centro koordinatė (x/y)**
1LVŽ	0,0051	6179429/640963
2LVŽ	0,0038	6179434/640979
3LVŽ	0,0461	6179449/641022
4LVŽ	0,0041	6179516/641037
5LVŽ	0,0005	6179468/641058

17 lentelė. Žemės sklypų, patenkančių į šilumos perdavimo tinklų apsaugos zonų teritorijas, sąrašas (D. Bukonto g.).
Šilumos tinklo unikalus daikto Nr. 4400-1986-4972 Nekilnojamojo turto registro duomenų bazėje.
Šilumos perdavimo tinklo adresas - Zarasų r. sav., Zarasų m., D. Bukonto g.

Eil. Nr.	**Žemės sklypo unikalus numeris**	**Žemės sklypas suformavimo tipas**	**Planu nustatomas šilumos tinklų perdavimo apsaugos zonos plotas, ha**	**Nekilnojamojo turto kadastre įregistruotas šilumos tinklų perdavimo apsaugos zonos plotas, ha arba nėra registruotas**
1.	4400-5326-6503*	suformuotas atliekant kadastrinius matavimus	0,0009	nėra registruotas
2.	4400-5622-3042	suformuotas atliekant kadastrinius matavimus	0,0217	0,0193
3.	4380-0008-0120	suformuotas atliekant kadastrinius matavimus	0,0041	nėra registruotas
4.	4400-0487-8715	suformuotas atliekant kadastrinius matavimus	0,0131	0,0069

** Žemės sklypas patenka į daugiau nei vieną šilumos perdavimo tinklų teritoriją.*

18 lentelė. Žemės plotai, kuriuose žemės sklypai nesuformuoti ir kurie patenka į šilumos perdavimo tinklų teritorijas, sąrašas (D. Bukonto g.).

Nesuformuoto žemės sklypo Eil. Nr.	**Planu nustatomas šilumos tinklų perdavimo apsaugos zonos plotas neformuotam žemės sklypui, ha**	**Nesuformuoto žemės sklypo centro koordinatė (x/y)**
1LVŽ	0,0160	6179396/641021
2LVŽ	0,0265	6179436/641012

19 lentelė. Žemės sklypų, patenkančių į šilumos perdavimo tinklų apsaugos zonų teritorijas, sąrašas (Vytauto g.).
Šilumos tinklo unikalus daikto Nr. 4400-1986-4972 Nekilnojamojo turto registro duomenų bazėje.
Šilumos perdavimo tinklo adresas - Zarasų r. sav., Zarasų m., Vytauto g.

Eil. Nr.	**Žemės sklypo unikalus numeris**	**Žemės sklypas suformavimo tipas**	**Planu nustatomas šilumos tinklų perdavimo apsaugos zonos plotas, ha**	**Nekilnojamojo turto kadastre įregistruotas šilumos tinklų perdavimo apsaugos zonos plotas, ha arba nėra registruotas**
1.	4400-0821-4942*	suformuotas atliekant kadastrinius matavimus	0,0122	0,0449

** Žemės sklypas patenka į daugiau nei vieną šilumos perdavimo tinklų teritoriją.*

20 lentelė. Žemės sklypų, patenkančių į šilumos perdavimo tinklų apsaugos zonų teritorijas, sąrašas (Dariaus ir Girėno g.).
Šilumos tinklo unikalus daikto Nr. 4400-2122-5950 Nekilnojamojo turto registro duomenų bazėje.
Šilumos perdavimo tinklo adresas - Zarasų r. sav., Zarasų m., Dariaus ir Girėno g.

Eil. Nr.	**Žemės sklypo unikalus numeris**	**Žemės sklypas suformavimo tipas**	**Planu nustatomas šilumos tinklų perdavimo apsaugos zonos plotas, ha**	**Nekilnojamojo turto kadastre įregistruotas šilumos tinklų perdavimo apsaugos zonos plotas, ha arba nėra registruotas**
1.	4400-0387-4053*	suformuotas atliekant kadastrinius matavimus	0,0003; 0,0112	0,0639
2.	4380-0008-0089*	suformuotas atliekant kadastrinius matavimus	0,0272	0,0380
3.	4380-0008-0115*	suformuotas atliekant kadastrinius matavimus	0,0066	nėra įregistruotas

** Žemės sklypas patenka į daugiau nei vieną šilumos perdavimo tinklų teritoriją.*

21 lentelė. Žemės plotai, kuriuose žemės sklypai nesuformuoti ir kurie patenka į šilumos perdavimo tinklų teritorijas, sąrašas (Dariaus ir Girėno g.).

Nesuformuoto žemės sklypo Eil. Nr.	**Planu nustatomas šilumos tinklų perdavimo apsaugos zonos plotas neformuotam žemės sklypui, ha**	**Nesuformuoto žemės sklypo centro koordinatė (x/y)**
1LVŽ	0,0259	6179728/641408

23 lentelė. Žemės sklypų, patenkančių į šilumos perdavimo tinklų apsaugos zonų teritorijas, sąrašas (Smėlynės g.).
Šilumos tinklo unikalus daikto Nr. 4400-2387-7054 Nekilnojamojo turto registro duomenų bazėje.
Šilumos perdavimo tinklo adresas - Zarasų r. sav., Zarasų m., Dariaus ir Girėno g.

Eil. Nr.	**Žemės sklypo unikalus numeris**	**Žemės sklypas suformavimo tipas**	**Planu nustatomas šilumos tinklų perdavimo apsaugos zonos plotas, ha**	**Nekilnojamojo turto kadastre įregistruotas šilumos tinklų perdavimo apsaugos zonos plotas, ha arba nėra registruotas**
1.	4380-0005-0092	suformuotas atliekant kadastrinius matavimus	0,0109	nėra registruotas
2.	4380-0005-0091	suformuotas atliekant kadastrinius matavimus	0,0237	nėra registruotas

24 lentelė. Žemės plotai, kuriuose žemės sklypai nesuformuoti ir kurie patenka į šilumos perdavimo tinklų teritorijas, sąrašas (Smėlynės g.).

Nesuformuoto žemės sklypo Eil. Nr.	**Planu nustatomas šilumos tinklų perdavimo apsaugos zonos plotas neformuotam žemės sklypui, ha**	**Nesuformuoto žemės sklypo centro koordinatė (x/y)**
1LVŽ	0,0143	6180039/641400

25 lentelė. Žemės sklypų, patenkančių į šilumos perdavimo tinklų apsaugos zonų teritorijas, sąrašas (tarp D. Bukonto g. ir Sėlių a.).

Šilumos tinklo unikalus daikto Nr. 4400-5477-7667 Nekilnojamojo turto registro duomenų bazėje.
Šilumos perdavimo tinklo adresas - Zarasų r. sav., Zarasų m. (tarp D. Bukonto g. ir Sėlių a.)

Eil. Nr.	Žemės sklypo unikalus numeris	Žemės sklypas suformavimo tipas	Planu nustatomas šilumos tinklų perdavimo apsaugos zonos plotas, ha	Nekilnojamojo turto kadastre įregistruotas šilumos tinklų perdavimo apsaugos zonos plotas, ha arba nėra registruotas
1.	4400-1214-6657	suformuotas atliekant kadastrinius matavimus	0,0156	nėra registruotas
2.	4400-0529-4773	suformuotas atliekant kadastrinius matavimus	0,0006	nėra registruotas
3.	4400-5635-3650	suformuotas atliekant kadastrinius matavimus	0,0243	nėra registruotas
4.	4400-5425-2167	suformuotas atliekant kadastrinius matavimus	0,1520	nėra registruotas
5.	4400-0687-9390	suformuotas atliekant kadastrinius matavimus	0,0017	nėra registruotas
6.	4400-1038-7841	suformuotas atliekant kadastrinius matavimus	0,0569	0,0100
7.	4400-2447-1750	suformuotas atliekant kadastrinius matavimus	0,0392	nėra registruotas
8.	4380-0008-0101	suformuotas atliekant kadastrinius matavimus	0,0007	nėra registruotas
9.	4400-5426-2674	suformuotas atliekant kadastrinius matavimus	0,0132	nėra registruotas
10.	4400-5425-5359	suformuotas atliekant kadastrinius matavimus	0,0046	nėra registruotas
11.	4400-0465-7601*	suformuotas atliekant kadastrinius matavimus	0,0064; 0,0111	nėra registruotas
12.	4400-2274-4261*	suformuotas atliekant kadastrinius matavimus	0,0071	nėra registruotas
13.	4400-1495-7369	suformuotas atliekant kadastrinius matavimus	0,0663	nėra registruotas
14.	4380-0008-0061	suformuotas atliekant kadastrinius matavimus	0,0019	nėra registruotas
15.	4380-0008-0060	suformuotas atliekant kadastrinius matavimus	0,0017	nėra registruotas
16.	4400-0465-7789*	suformuotas atliekant kadastrinius matavimus	0,0133	nėra registruotas

** Žemės sklypas patenka į daugiau nei vieną šilumos perdavimo tinklų teritoriją.*

26 lentelė. Žemės plotai, kuriuose žemės sklypai nesuformuoti ir kurie patenka į šilumos perdavimo tinklų teritorijas, sąrašas (tarp D. Bukonto g. ir Sėlių a.).

Nesuformuoto žemės sklypo Eil. Nr.	Planu nustatomas šilumos tinklų perdavimo apsaugos zonos plotas neformuotam žemės sklypui, ha	Nesuformuoto žemės sklypo centro koordinatė (x/y)
1LVŽ	0,0039	6179639/640990
2LVŽ	0,0028	6179614/640942
3LVŽ	0,0117	6179616/640981
4LVŽ	0,0115	6179546/641021

DETALŪS METADUOMENYS	
Dokumento sudarytojas (-ai)	Lietuvos Respublikos energetikos ministerija, Gedimino pr. 38, LT-01104, Vilnius, LT-01104 Vilnius, Lietuva (2022-04-11 08:57:16)
Dokumento pavadinimas (antraštė)	DĖL ZARASŲ MIESTO IR RAJONO ŠILUMOS PERDAVIMO TINKLŲ APSAUGOS ZONŲ TERITORIJŲ PIRMOJO PLANO PATVIRTINIMO
Dokumento registracijos data ir numeris	2022-04-11 Nr. 1-119
Dokumento gavimo data ir dokumento gavimo registracijos numeris	-
Dokumento specifikacijos identifikavimo žymuo	ADOC-V1.0
Parašo paskirtis	Vizavimas
Parašą sukūrusio asmens vardas, pavardė ir pareigos	Giedrė Šeškevičienė, Vyriausioji specialistė
Parašo sukūrimo data ir laikas	2022-04-06 12:56:27 (GMT+03:00)
Parašo formatas	XAdES-C
Laiko žymoje nurodytas laikas	2022-04-06 12:56:30 (GMT+03:00)
Informacija apie sertifikavimo paslaugos teikėją	ADIC CA-B,Asmens dokumentu israsymo centras prie LR VRM,2.5.4.97=#1609313838373738333135,LT
Sertifikato galiojimo laikas	2021-11-30 10:54:13–2024-11-29 10:54:13
Parašo paskirtis	Vizavimas
Parašą sukūrusio asmens vardas, pavardė ir pareigos	Inga Žilienė, Viceministrė
Parašo sukūrimo data ir laikas	2022-04-06 13:32:27 (GMT+03:00)
Parašo formatas	XAdES-C
Laiko žymoje nurodytas laikas	2022-04-06 13:32:31 (GMT+03:00)
Informacija apie sertifikavimo paslaugos teikėją	ADIC CA-A,Asmens dokumentu israsymo centras prie LR VRM,2.5.4.97=#1609313838373738333135,LT
Sertifikato galiojimo laikas	2021-01-26 11:05:59–2024-01-26 11:05:59
Parašo paskirtis	Vizavimas
Parašą sukūrusio asmens vardas, pavardė ir pareigos	Dovilė Kavaliauskienė, Patarėja
Parašo sukūrimo data ir laikas	2022-04-06 13:41:40 (GMT+03:00)
Parašo formatas	XAdES-C
Laiko žymoje nurodytas laikas	2022-04-06 13:41:44 (GMT+03:00)
Informacija apie sertifikavimo paslaugos teikėją	ADIC CA-B,Asmens dokumentu israsymo centras prie LR VRM,2.5.4.97=#1609313838373738333135,LT
Sertifikato galiojimo laikas	2021-11-16 09:39:36–2024-11-15 09:39:36
Parašo paskirtis	Vizavimas
Parašą sukūrusio asmens vardas, pavardė ir pareigos	Dainius Bražiūnas, Energetinio saugumo grupės vadovas
Parašo sukūrimo data ir laikas	2022-04-06 14:01:12 (GMT+03:00)
Parašo formatas	XAdES-C
Laiko žymoje nurodytas laikas	2022-04-06 14:01:15 (GMT+03:00)
Informacija apie sertifikavimo paslaugos teikėją	ADIC CA-B,Asmens dokumentu israsymo centras prie LR VRM,2.5.4.97=#1609313838373738333135,LT
Sertifikato galiojimo laikas	2019-05-31 08:16:29–2022-05-30 08:16:29
Parašo paskirtis	Pasirašymas

Parašą sukūrusio asmens vardas, pavardė ir pareigos	Dainius Kreivys, Energetikos ministras
Parašo sukūrimo data ir laikas	2022-04-08 16:36:32 (GMT+03:00)
Parašo formatas	XAdES-XL
Laiko žymoje nurodytas laikas	2022-04-08 16:36:35 (GMT+03:00)
Informacija apie sertifikavimo paslaugos teikėją	ADIC CA-B,Asmens dokumentu israsymo centras prie LR VRM,2.5.4.97=#160931383837373833313 5,LT
Sertifikato galiojimo laikas	2020-12-11 09:21:20–2023-12-11 09:21:20
Parašo paskirtis	Registravimas
Parašą sukūrusio asmens vardas, pavardė ir pareigos	Sisteminis vartotojas, Specialistas
Parašo sukūrimo data ir laikas	2022-04-11 08:24:00 (GMT+03:00)
Parašo formatas	XAdES-EPES
Laiko žymoje nurodytas laikas	-
Informacija apie sertifikavimo paslaugos teikėją	RCSC IssuingCA,VI Registru centras - i.k. 124110246,RCSC,LT
Sertifikato galiojimo laikas	2022-02-23 11:23:13–2025-02-22 11:23:13
Informacija apie būdus, naudotus metaduomenų vientisumui užtikrinti	"Dokumento registravimas" paskirties metaduomenų vientisumas užtikrintas naudojant CN=Lietuvos Respublikos energetikos ministerija, O="Lietuvos Respublikos energetikos ministerija, į.k.302308327", L=Vilnius, S=Lietuva, C=LT sertifikatą, sertifkatas galioja 2022-02-23 11:23:13–2025-02-22 11:23:13
Pagrindinio dokumento priedų skaičius	1
Pagrindinio dokumento pridedamų dokumentų skaičius	-
Programinės įrangos, kuria naudojantis sudarytas elektroninis dokumentas, pavadinimas	DocLogix v12.8.6.0
Informacija apie elektroninio dokumento ir elektroninio (-ių) parašo (-ų) tikrinimą (tikrinimo data)	Tikrinant dokumentą nenustatyta jokių klaidų (2022-04-11 08:57:16)
Elektroninio dokumento nuorašo atspausdinimo data ir ją atspausdinęs darbuotojas	2022-04-11 08:57:16 atspausdino Giedrė Šeškevičienė
Paieškos nuoroda	-
Papildomi metaduomenys	-